

正本

發文方式：郵寄

檔號

保存年限

收文日期	103年10月4日
文號	第557號
歸檔	年 月 日

臺南市政府工務局 函

地址：73001臺南市新營區民治路36號
 承辦人：呂岡沛
 電話：06-6322231-6727
 傳真：06-6330995
 電子信箱：steelcup@mail.tainan.gov.tw

自領

受文者：社團法人台南縣建築師公會

發文日期：中華民國103年10月9日

發文字號：南市工管二字第1030951853號

速別：普通件

密等及解密條件或保密期限：

附件：103年10月3日水六管字第10350143510號函影本

主旨：函轉經濟部水利署第六河川局103年10月3日水六管字第10350143510號函，檢送該局所轄臺南市海堤圖籍影本，請貴公會轉知各會員知悉，另倘貴單位涉及該範圍，請逕洽該局查詢辦理，請查照。

說明：依經濟部水利署第六河川局103年10月3日水六管字第10350143510號函。

正本：台南縣不動產開發商業同業公會、台南市不動產開發商業同業公會、社團法人台南縣建築師公會、社團法人台南市建築師公會、台灣區綜合營造工程工業同業公會台南市二處辦事處、台灣區綜合營造工程工業同業公會台南市一處辦事處、臺南市政府工務局、臺南市政府文化局、臺南市政府水利局、臺南市政府民政局、臺南市政府交通局、臺南市政府地政局、臺南市政府社會局、臺南市政府消防局、臺南市政府教育局、臺南市政府都市發展局、臺南市政府勞工局、臺南市政府稅務局、臺南市政府經濟發展局、臺南市政府農業局、臺南市政府衛生局、臺南市政府環境保護局、臺南市政府警察局、臺南市政府觀光旅遊局

副本：臺南市政府工務局建築管理科一股、臺南市政府工務局建築管理科二股

局長 吳宗榮

理事長	財務理事	會務理事	主任委員	秘書

本案依分層負責規定授權主管科長決行

敬會法規委員徐敏斯建築師
 2. PO本會網站.周知會員

正本

檔 號：
保存年限：

經濟部水利署第六河川局 函

機關地址：82050高雄市岡山區柳橋西路15號
聯絡人：許懷仁
聯絡電話：07-6279016 #118
電子信箱：wra06146@wra06.gov.tw
傳 真：07-6250982

70801

臺南市安平區永華路2段6號

受文者：臺南市政府工務局

發文日期：中華民國103年10月3日

發文字號：水六管字第10350143510號

速別：普通件

密等及解密條件或保密期限：

附件：海堤圖籍乙份

主旨：檢送本局所轄台南市海堤圖籍影本乙份供參(內含海堤區域範圍、相關地號等資料)，詳如附件，請查照。

說明：復 貴局103年9月30日南市工管二字第1030911564號函。

正本：臺南市政府工務局

副本：


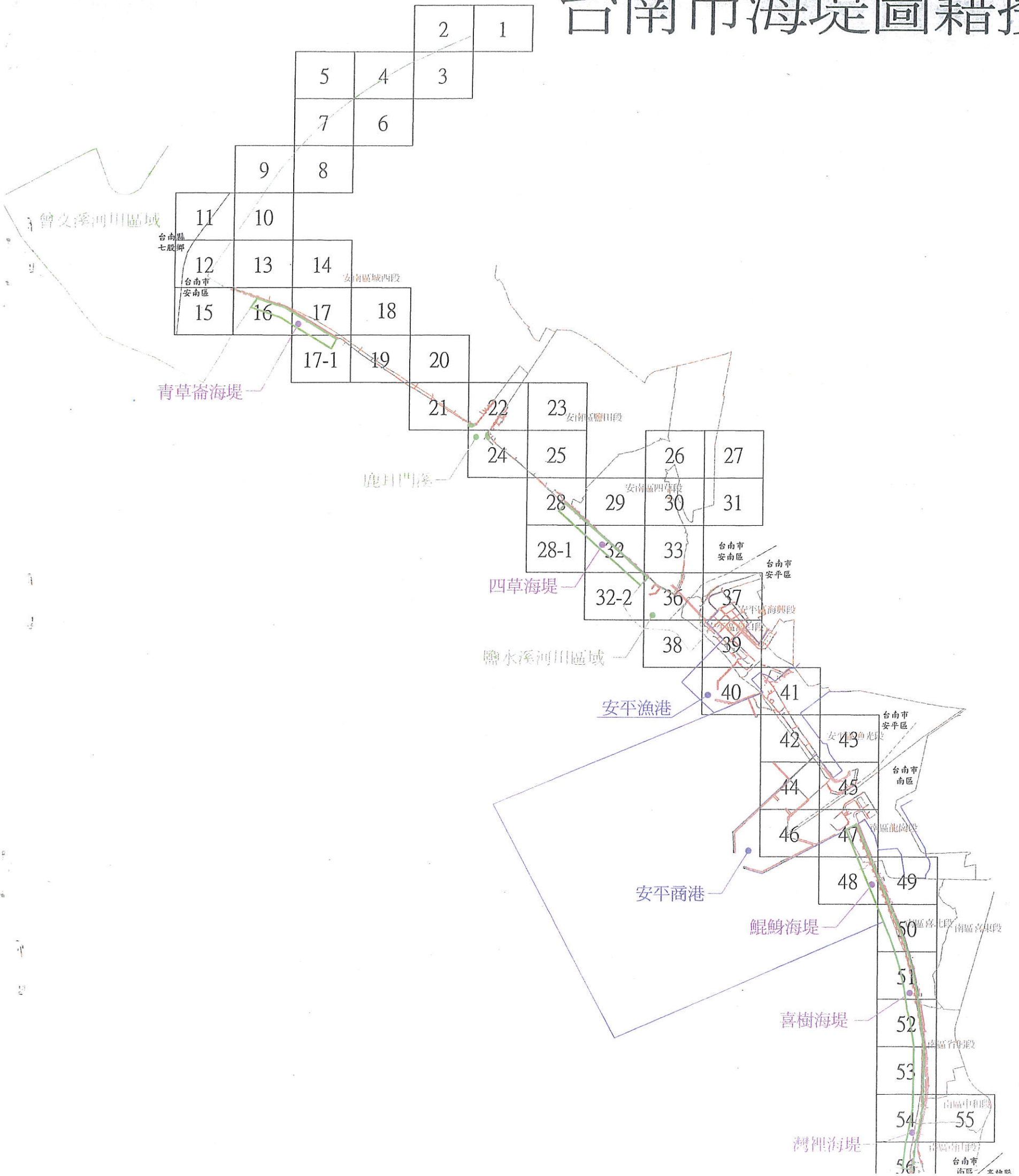
局長蔡宗憲

工務局 103/10/06



1030951853

台南市海堤圖籍接台表



說明	圖例
海堤區域線	
原公告海堤區域線	
河川區域線	
漁港區域	
鄉鎮界線	
段界線	
壘石墩堤防	
混凝土堤防	

2	1
3	

臺南市海堤圖籍第二十號

第 號

台南縣 七股鄉 十分塢段
台南市 安南鎮 青草堤

小段

台南縣 七股鄉 十分塢段



2	1
4	3

曾文溪河川圖籍第十七號
臺南市海堤圖籍第一號

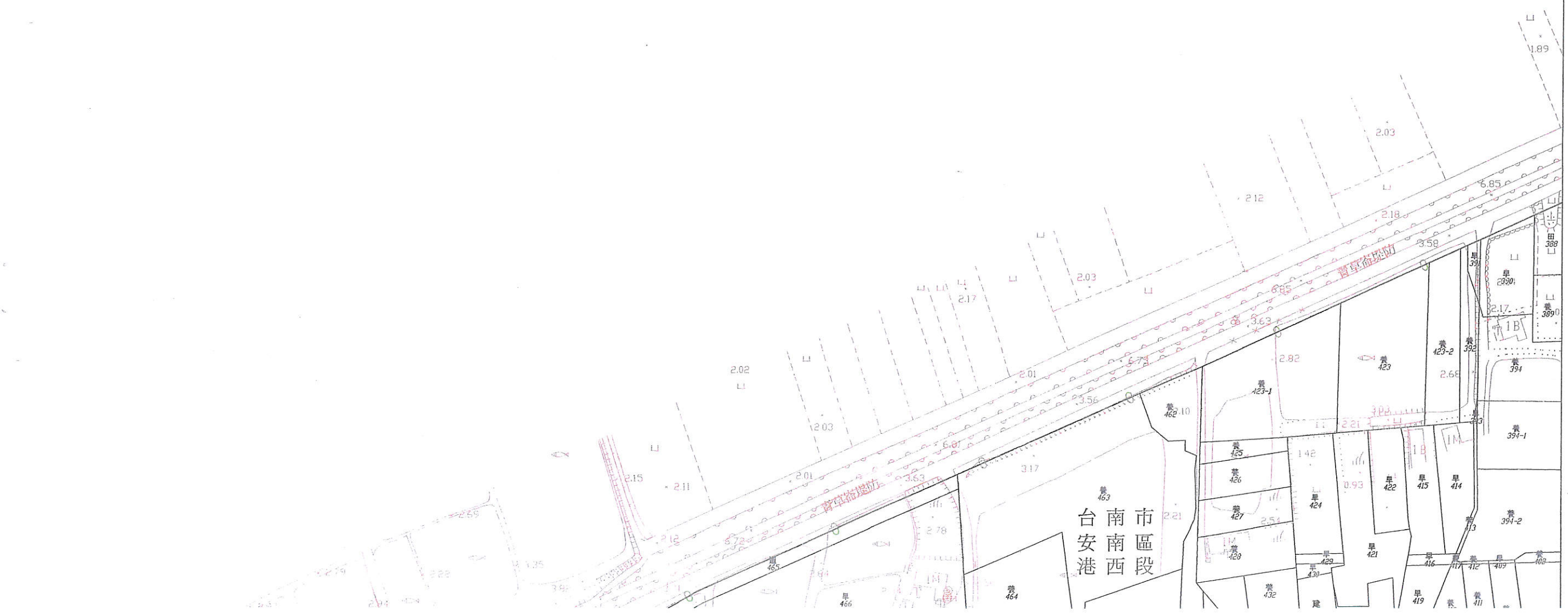
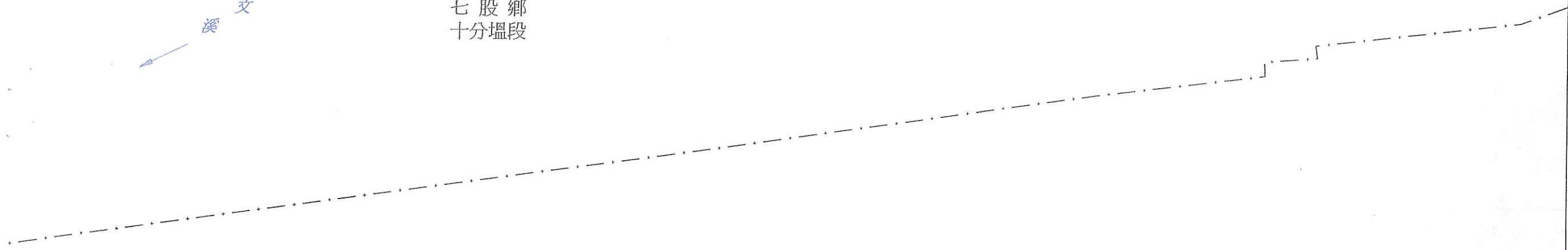
號
第

台南縣 七股鄉 十分塹段
台南市 安南鎮 西港段

小段

台南縣
七股鄉
十分塹段

曾文溪



台南市
安南區
西港段

2	1
4	3
6	

曾文溪河川圖籍第十八號
臺南市海堤圖籍第三號

台南縣
安南鎮
港西段
小段



第四虎

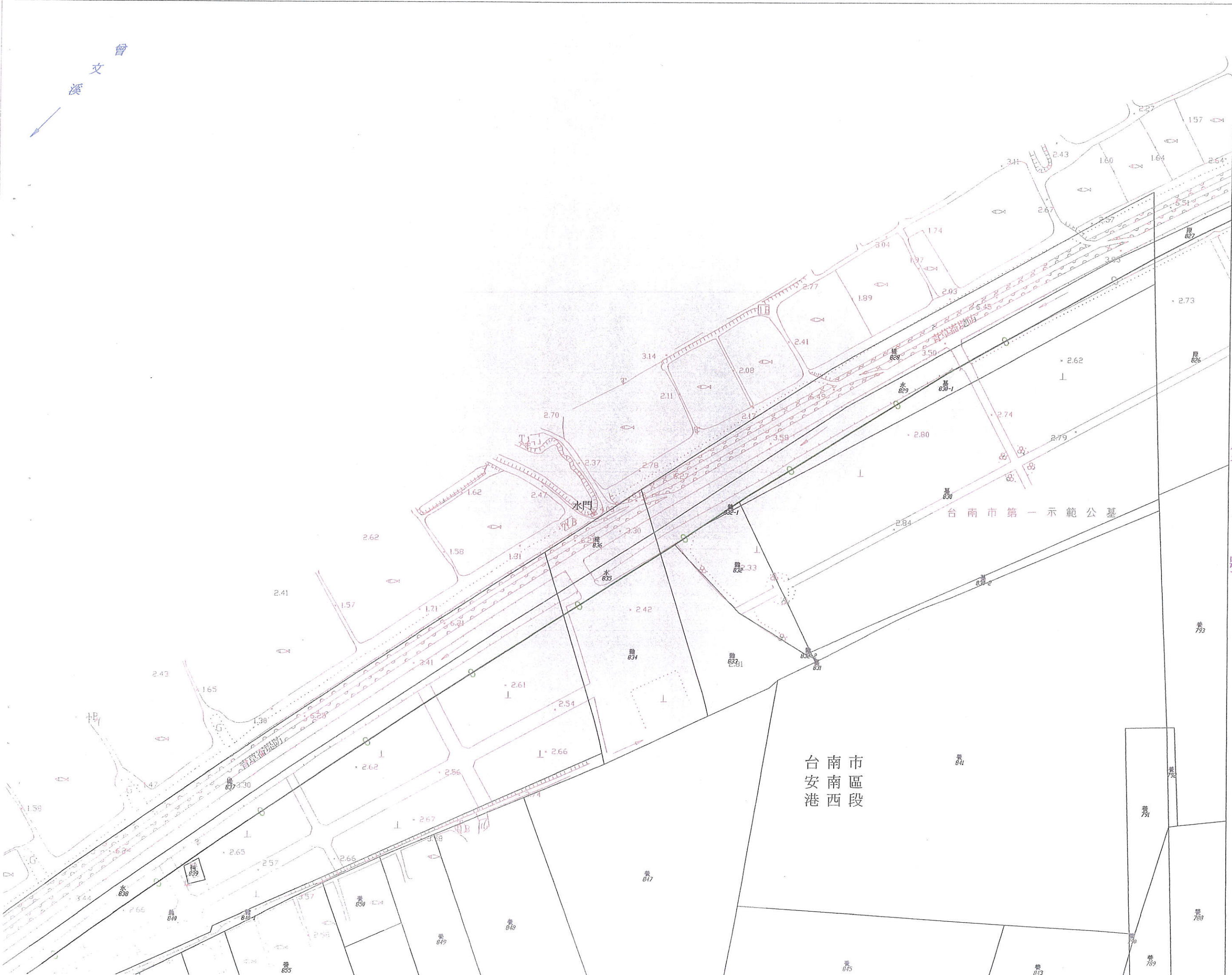
		2
5	4	3
7	6	

臺南市海堤圖籍第七號

號

第三號

台南市縣
安南鎮區鄉
港西段
小段



台南市
安南區
港西段

台南市第一示範公墓

會文溪

33500	5	4
	7	6

臺南市海堤圖籍第五號

號

第四號


台南縣七股鄉新生段

小段

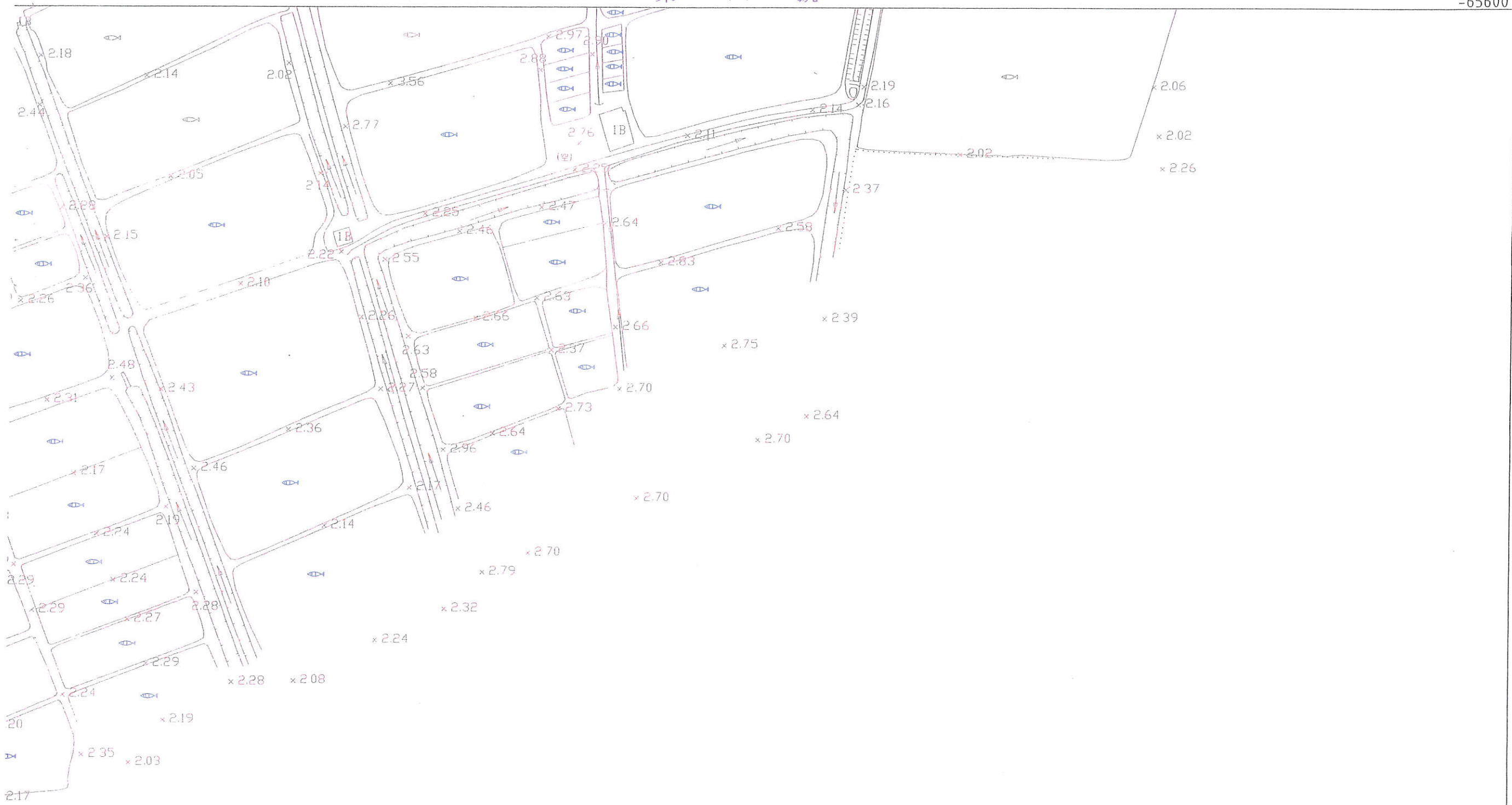
台南縣
七股鄉
新生段

曾文溪

第
號



5	4	3
7	6	
8		



臺南市海堤圖籍第七之一號
 第六號
 第

台南縣
 安南鄉
 鎮區鄉
 港西段
 小段

5	4
7	6
9	8

臺南市海堤圖籍第七號

第六號

台南市縣安南鎮鄉港西段

小段

會文溪

第九



7	6
9	8
10	

臺南市海堤圖籍第八號

第

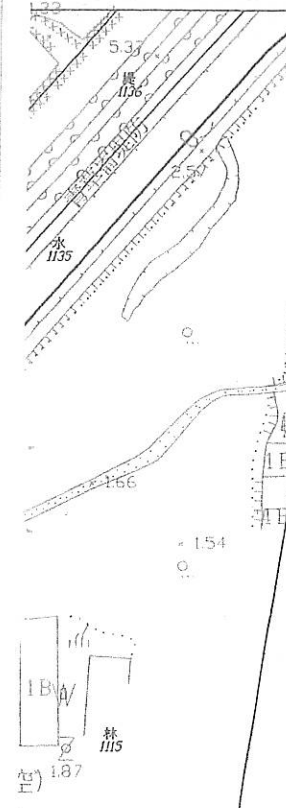
臺南市縣安南鎮鄉城西段

小段



台南市區段
安南港

台南市區段
安南城



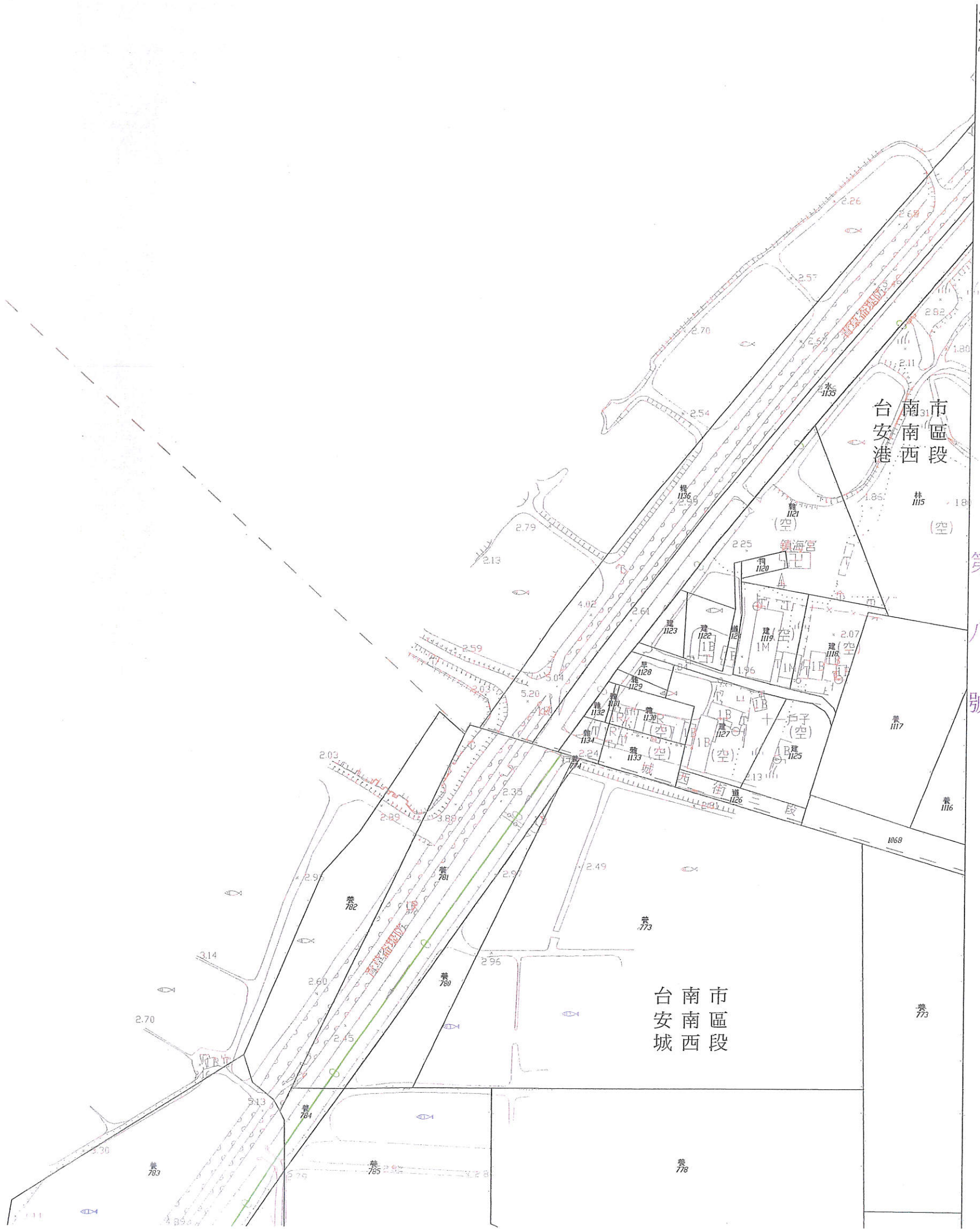
7
8
9
10
11

〈曾文溪河川圖籍第六之六號〉
臺南市海堤圖籍第九號

第八號

台南縣
安南鎮區鄉
城西段

小段



曾文溪

臺南市區段
臺安城西

9	8
11	10
12	13
14	

曾文溪河川圖籍第六之五號
臺南市海堤圖籍第十號

第 號
台南縣 台南市 安南鎮 鄉 城西段 小段



11	10
12	13

臺南市海堤圖籍第十一號

第十號

臺南市安南區十分塹段

小段

台南縣
七股鄉
十分塹段

會文溪

台南市
安南區
十分塹段

117
118

000

11	10
12	13
15	16

曾文溪河川圖籍第六之十三號

臺南市海堤圖籍第一二二號
臺南市安南區城西段
小段

第 十三 號



曾文溪河川區域

安南區
城西段

青草崙海堤

台南縣七股鄉
台南市安南區

台南縣七股鄉
台南市安南區

11	10
12	13
15	16
17	14

〈曾文溪河川圖籍第六之四號〉
臺南市海堤圖籍第十三號

第 十四 號
台南縣 台南市 安南鎮 鄉 城西段 小段



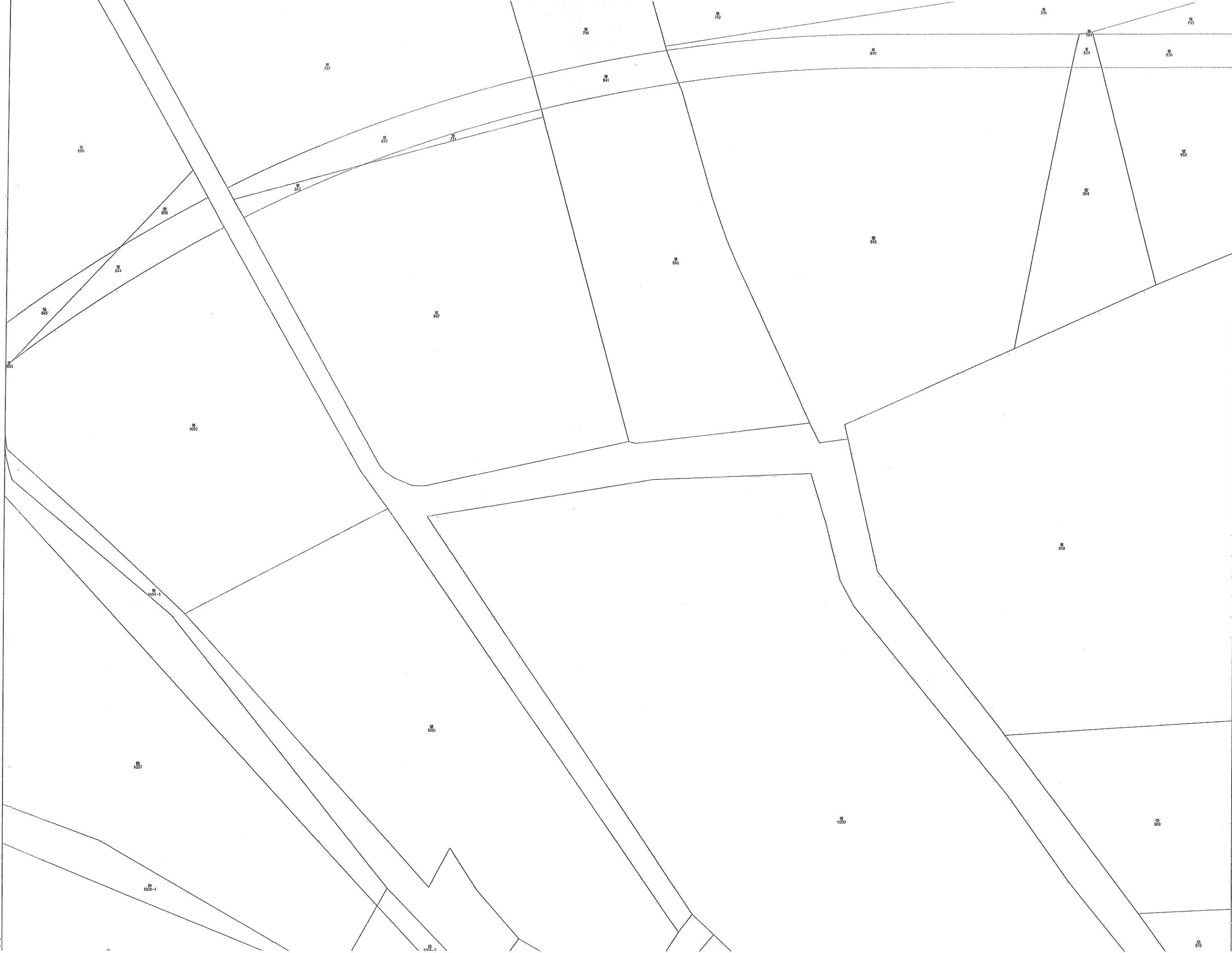
台南市
安南區
城西段

堤 1008

堤 1030

10		
13	14	
16	17	18

臺南市海堤圖籍第一四號
 臺南市安南區城西段 小段



臺南市海堤圖籍第一五號

12	13
15	16

〈曾文溪河川圖籍第六之十四號〉
 臺南市海堤圖籍第一五號

第 臺南市安南區城西段 小段
 十六號

小段

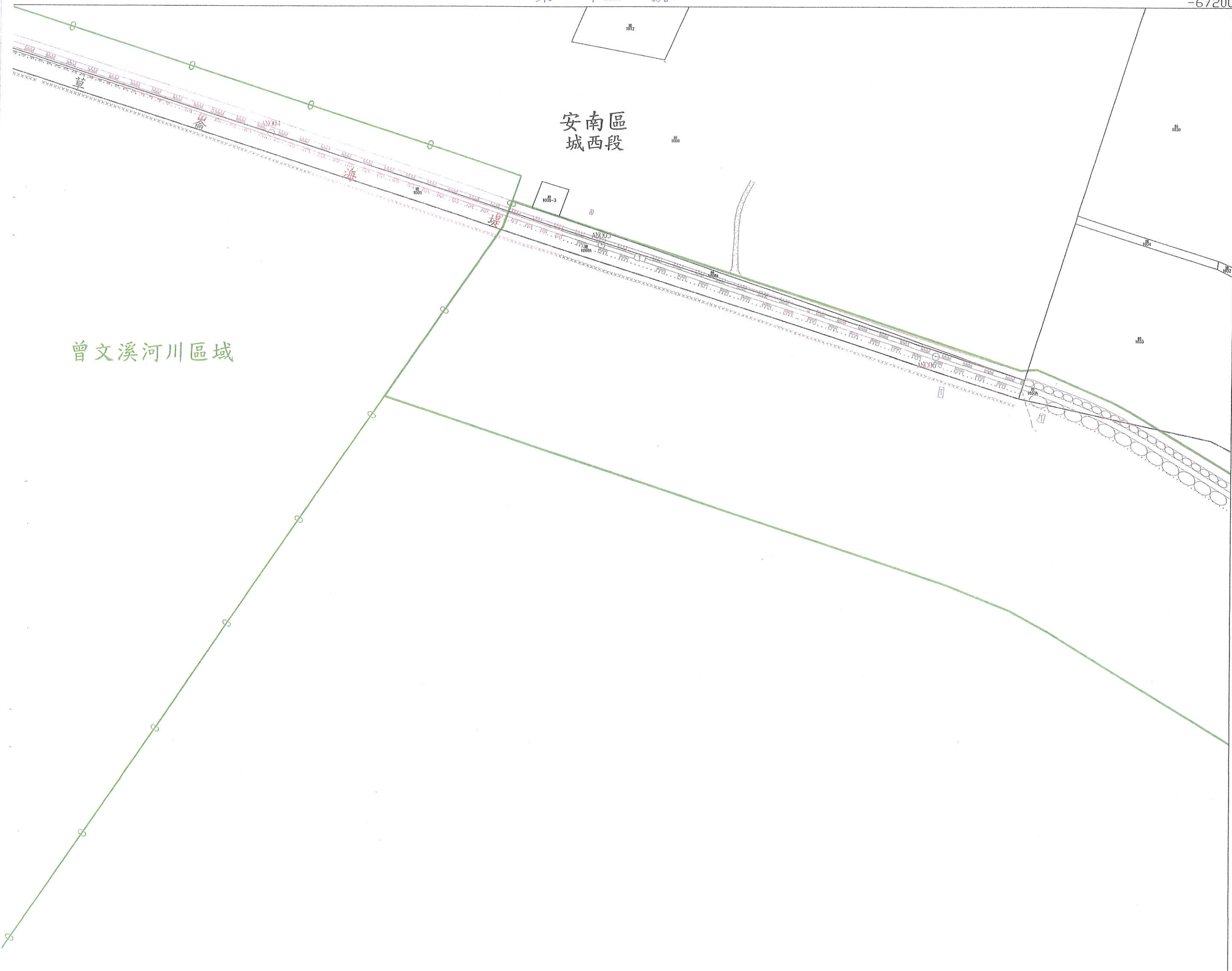
12	13	14
15	16	17
		17-1

〈曾文溪河川圖籍第六之三號〉
臺南市海堤圖籍第一六

號
第 臺南市安南區城西段
十七號
小段

安南區
城西段

曾文溪河川區域



-67200

13	14
16	17
17-1	18
	19

臺南市海堤圖籍第一七號
 臺南市安南區城西段
 小段

安南區
 城西段

青草崙海堤



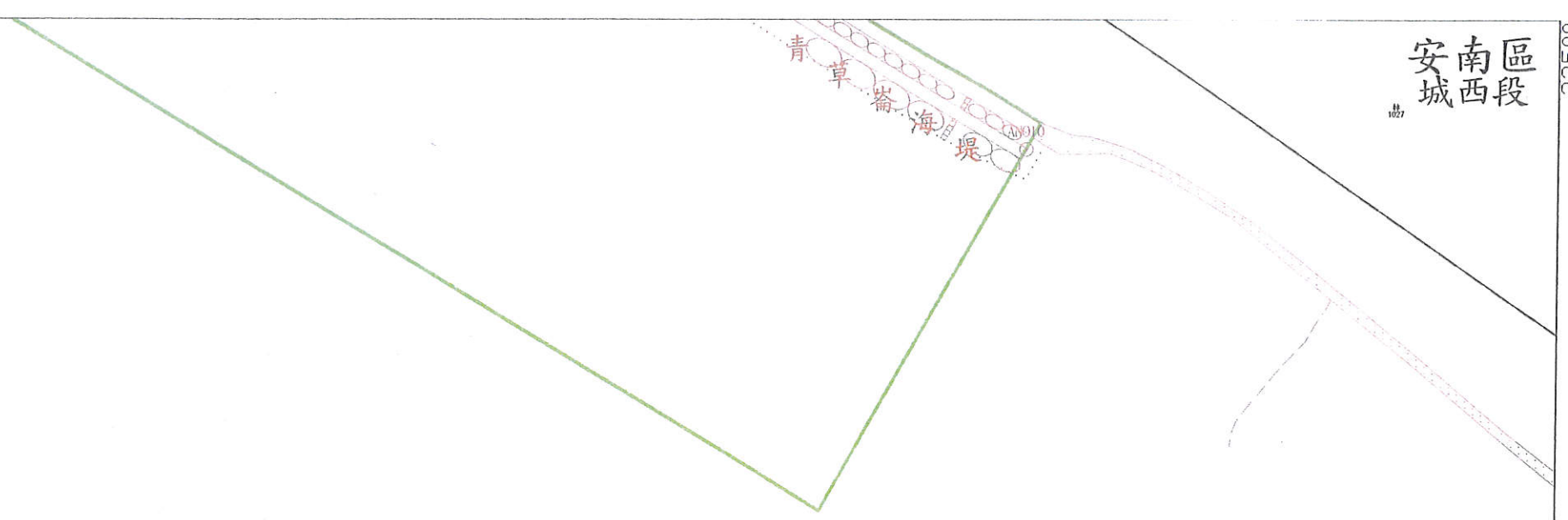
16	17	18
	17-1	19
		19-1

臺南區
安南區
城西段

臺南市海堤圖籍第一七之一號
臺南市安南區城西段
小段

第十九號

青草崙海堤



17	18
17-1	19 20

臺南市海堤圖籍第一八號
 臺南市安南區城西段
 小段



安南區
城西段

17	18	
17-1	19	20
		21

臺南市海堤圖籍第一九號
 臺南市安南區城西段
 小段



33000

19	20
21	22

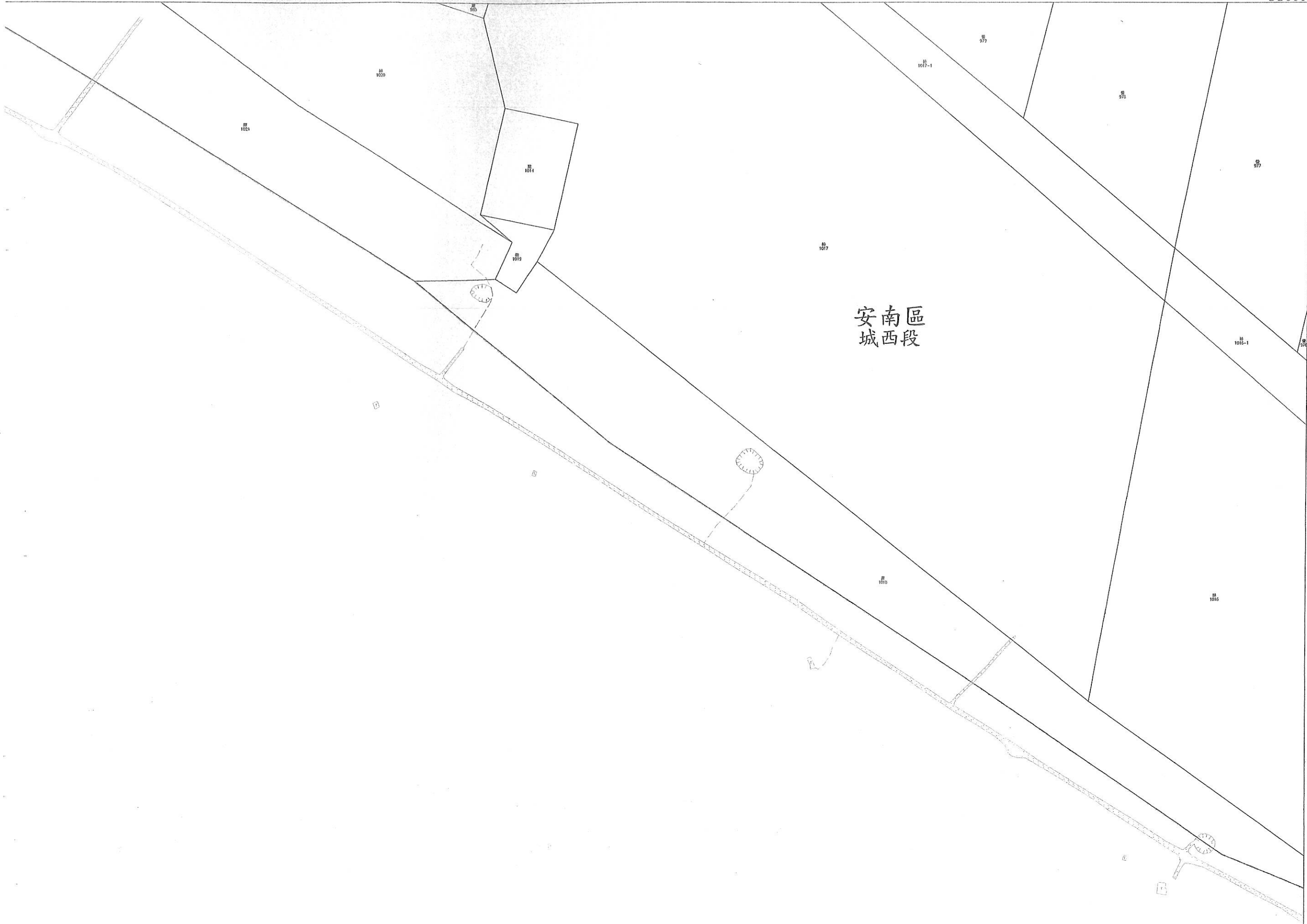
臺南市海堤圖籍第二十號
 臺南市安南區城西段 小段



安南區
城西段

19	20
21	22
	24

臺南市海堤圖籍第二一號
 臺南市安南區城西段
 小段



21	22	23
24	25	

臺南市海堤圖籍第一二二號
臺南市安南區城鹽西田段小段

安南區
城西段

安南區
鹽田段

青草崙海堤

鹿耳門溪

500



22	23
24	25

臺南市海堤圖籍第二三號
 臺南市安南區鹽田段
 小段



安南區
鹽田段

31500

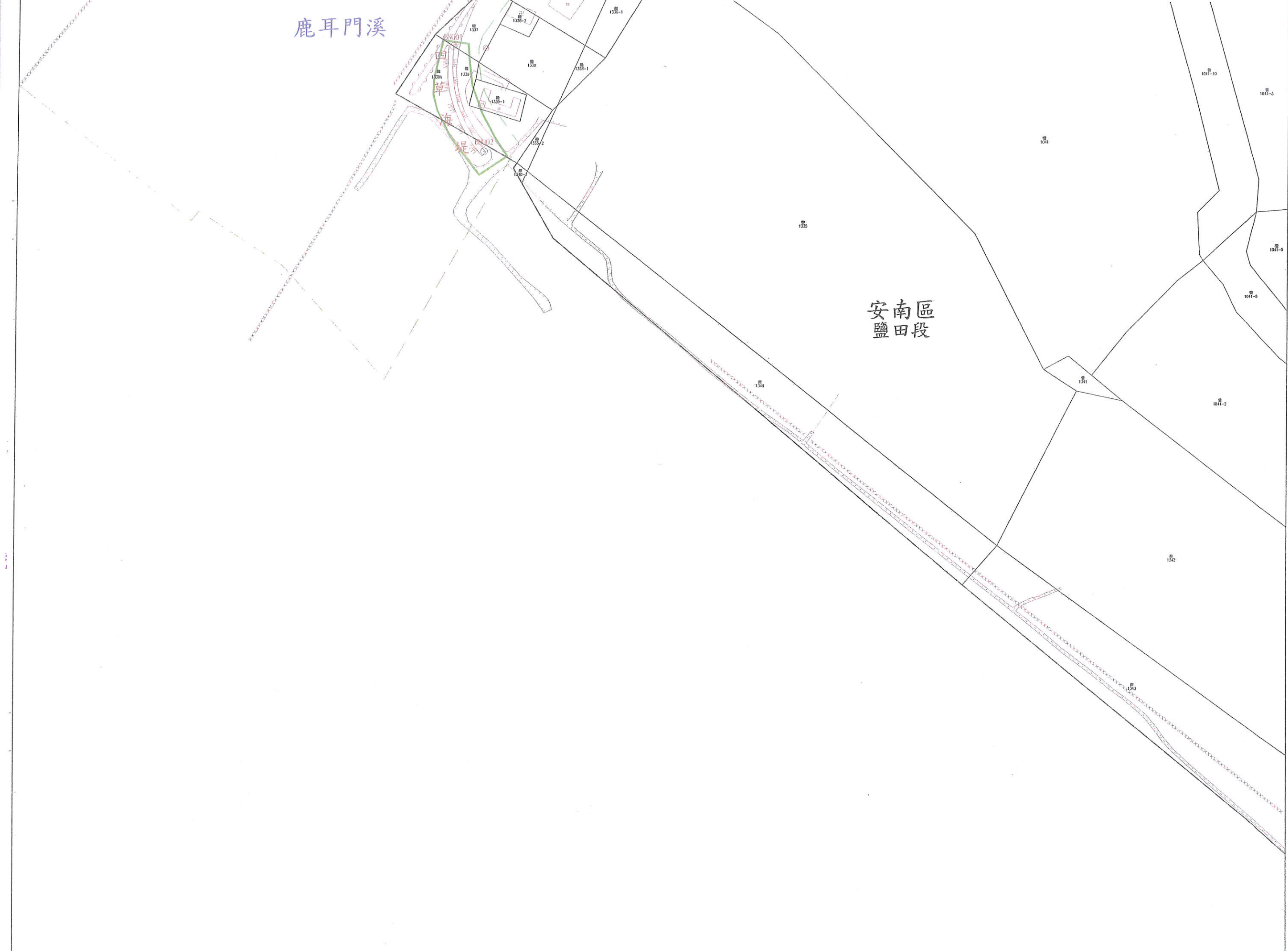
21	22	23
24	25	26

3200

臺南市海堤圖籍第二四號
 臺南市安南區鹽田段
 小段

鹿耳門溪

安南區
 鹽田段



22	23
24	25
	28
	29

-31500

臺南市海堤圖籍第二五號
 臺南市安南區鹽田段 小段



安南區
鹽田段

臺南市海堤圖籍第二六號
 臺南市安南區四草段
 小段

安南區
 四草段

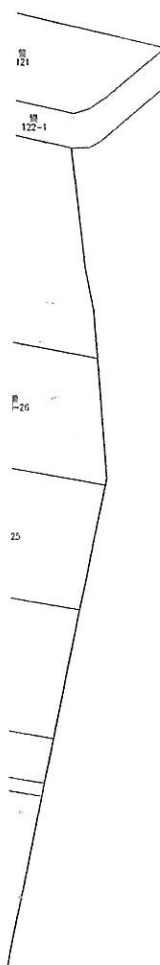


26	27
30	31

臺南市海堤圖籍第二七號
 第 臺南市安南區城西段 小段



安南區
 四草段



24	25	
	28	29
	28-1	32

臺南市海堤圖籍第二八號
 臺南市安南區
 鹽四田草段
 小段



	28	29
	28-1	32
		32-2

臺南市海堤圖籍第二八之一號
臺南市安南區四草段
小段

第 三二一 號

31500

南區
田段



25	26
28	29
28-1	32 33

臺南市海堤圖籍第二九號
臺南市安南區
鹽四田草段
小段

海堤

26	27
29	30
32	33

-30500

臺南市海堤圖籍第三〇號
 臺南市安南區四草段
 小段

安南區
 四草段



26	27	
30	31	
33		

臺南市海堤圖籍第三一號
 第 臺南市安南區四草段
 號
 小段

區南區
 安南區
 四草段

28	29
28-1	32 33
32-2	36

臺南市海堤圖籍第三二號
臺南市安南區四草段
小段



28-1	32	33
32-2	36	
		38

四草海堤
-31000

臺南市海堤圖籍第三二二之二號
 臺南市安南區四草段
 鹽水溪河川區域
 小段

第 三六 號



鹽水溪河川區域

29		
32	33	
32-2	36	37

臺南市海堤圖籍第三三號
 臺南市安南區四草段
 小段



30500

32	33
32-2	36 37
	38 39

30500

臺南市海堤圖籍第三六

號

第 臺臺
三 南南
七 市市
號 安安
南平
區區

四海
草口

段

小段



安南區
四草段

四草海堤線點

鹽水溪河川區域

安平區
海口段

台南市安南區
台南市安平區

台南市安南區
台南市安平區

33	34	35
36	37	
38	39	

台南區
安平區

台南市安南區
台南市安平區

鹽水溪河川區域

安平漁港

安平區 海興段

安平區 海口段



臺南市海堤圖籍第三七

號
第 臺南市安平區海興段 小段

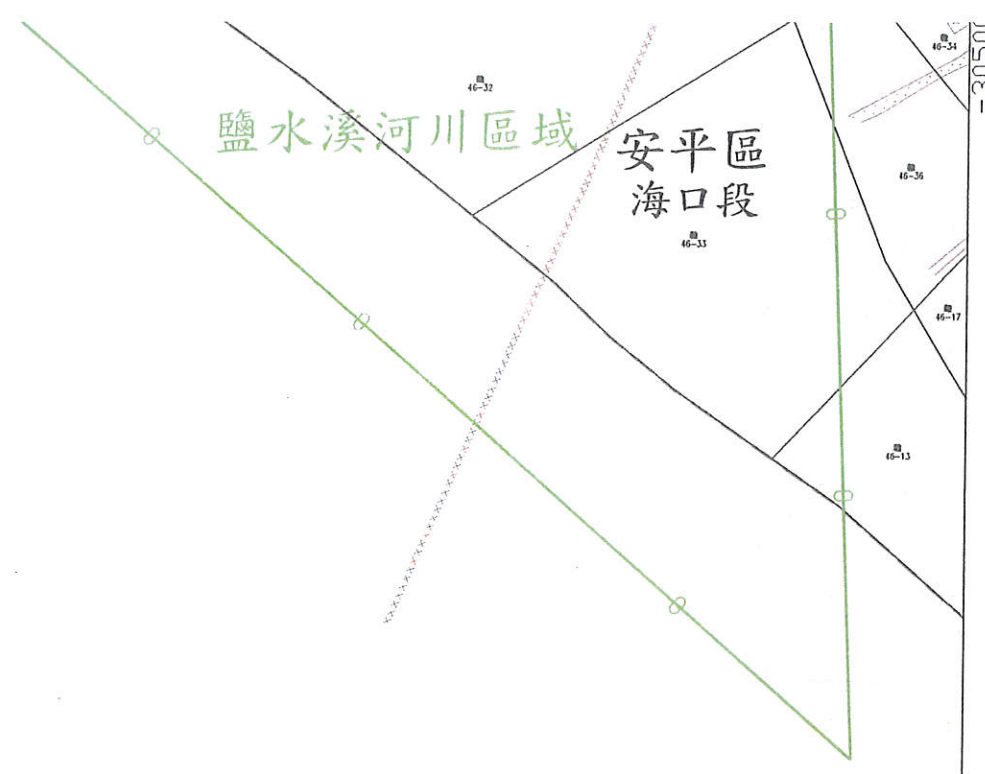
32	36	37
38	39	
	40	

臺南市海堤圖籍第三八

號

第 三九 號
臺南市安平區海口段

小段



36	37
38	39
40	41

臺南市海堤圖籍第三九

號 臺南市安平區

海海漁
口興光
段
小段



溪河川區域

安平區
海興段

安平區
海口段

安平漁港

40	41
	42

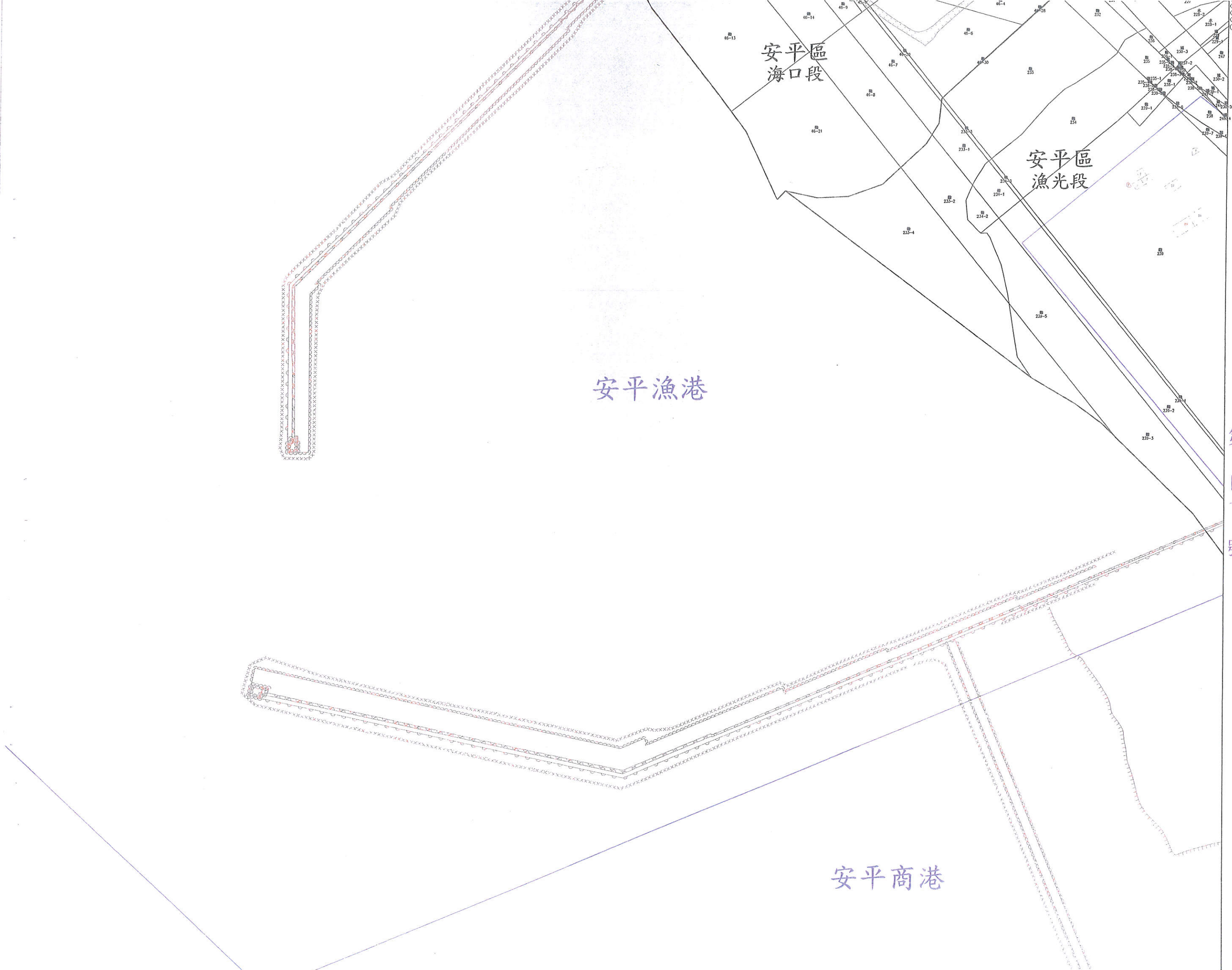
臺南市海堤圖籍第四十號
 臺南市安平區
 海漁口光段
 小段

安平區
 海口段

安平區
 漁光段

安平漁港

安平商港



39		
40	41	
	42	43

臺南市海堤圖籍第四一號
 臺南市安平區漁光段
 小段



安平漁港

安平區
漁光段

1:29500

41		
42	43	
44	45	

臺南市海堤圖籍第四三號
 第 臺南市安平區 漁光 段 小段



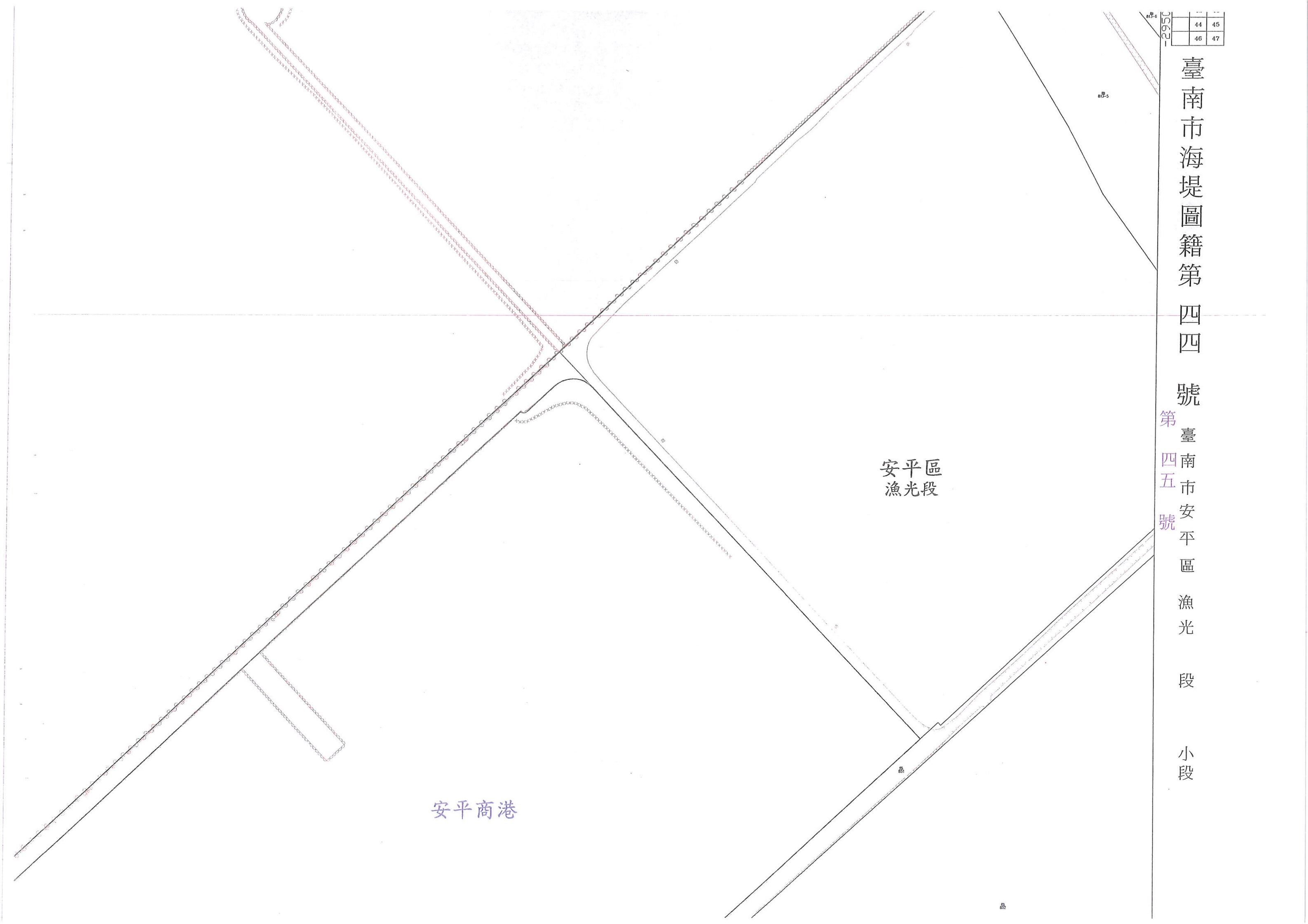
安平區
 漁光段

44	45
46	47

臺南市海堤圖籍第四四號
 臺南市安平區漁光段
 小段

安平區
 漁光段

安平商港



42	43
44	45
46	47

臺南市海堤圖籍第四五號
 臺南市安平區
 安平區
 龍崗段
 小段



平商港

安平區
漁光段

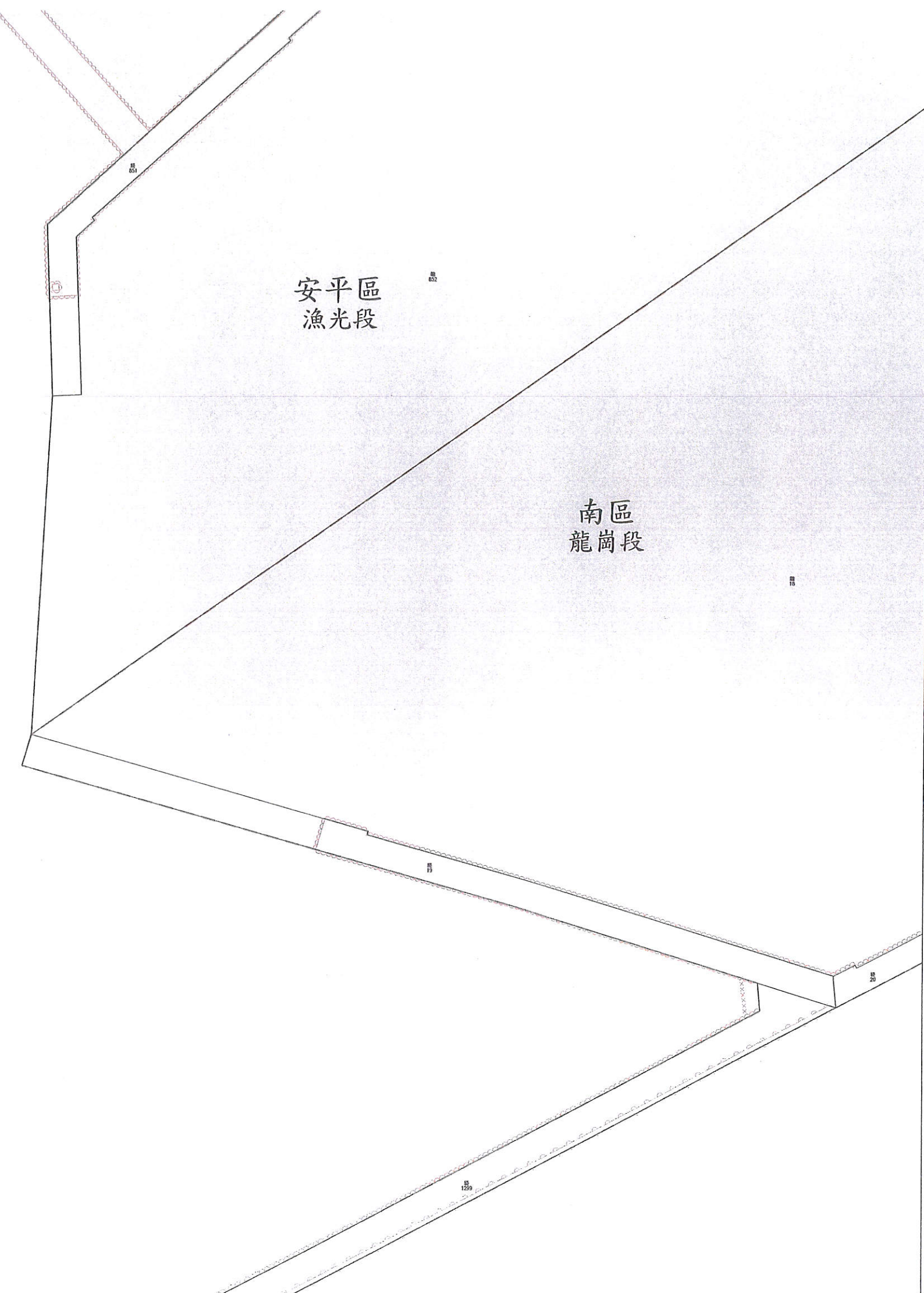
南區
龍崗段

臺南市安平區
臺南市南區

臺南市安平區
臺南市南區

44	45
46	47
	48

臺南市海堤圖籍第四六號
 第 臺臺
 四南南
 七市市
 號安南
 平區區
 漁龍
 光崗
 段
 小段



安平商港

安平區
漁光段

南區
龍崗段

44	45
46	47
48	49

臺南市海堤圖籍第四七號
臺南市南區龍崗段小段

南區
龍崗段

安平商港



46	47
48	49
50	

臺南市海堤圖籍第四八號
臺南市南區
龍喜北段
小段

南區
龍崗段

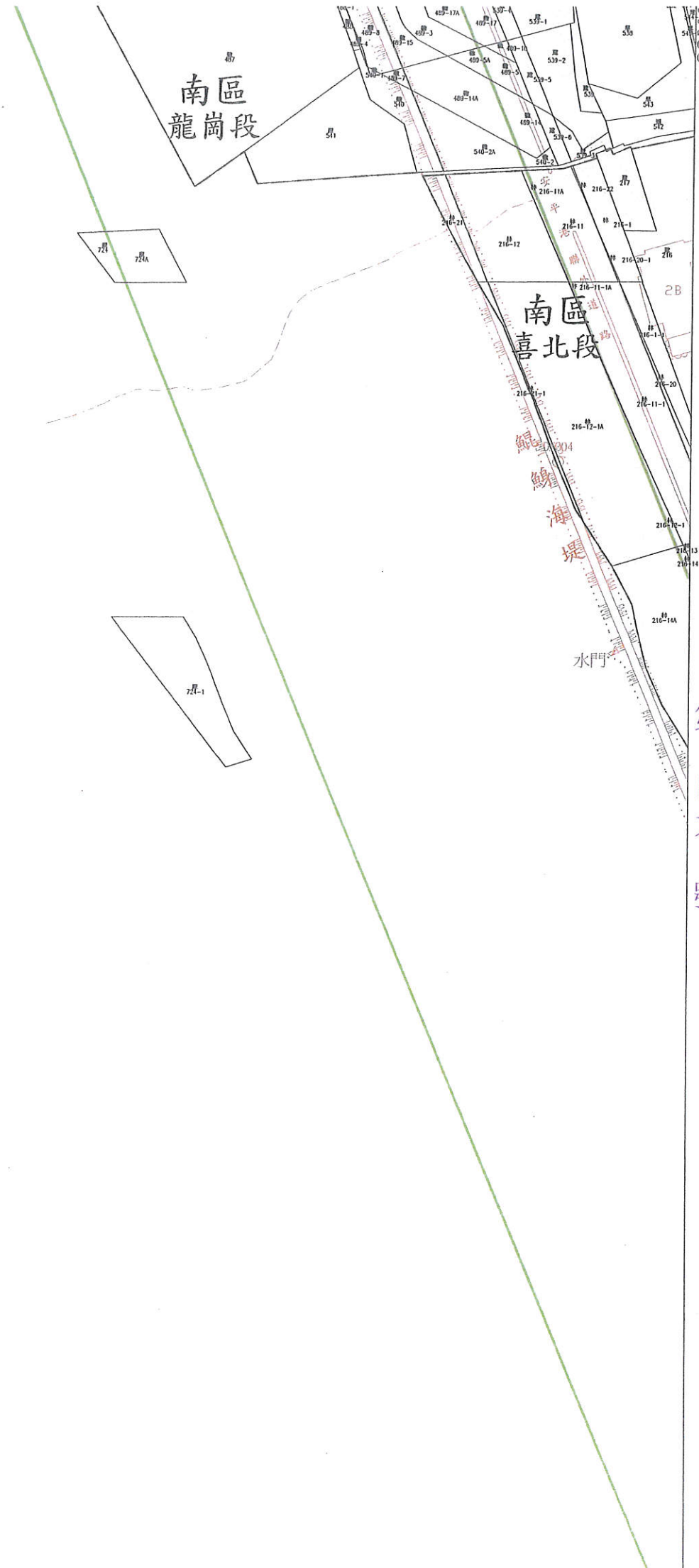
南區
喜北段

海堤

水門

7A

7A-1



47		
48	49	
		50



臺南市海堤圖籍第四九號
 臺南市南區龍喜崗北段小段

48	49
50	
51	

臺南市海堤圖籍第五十號
 臺南市南區喜北段
 小段



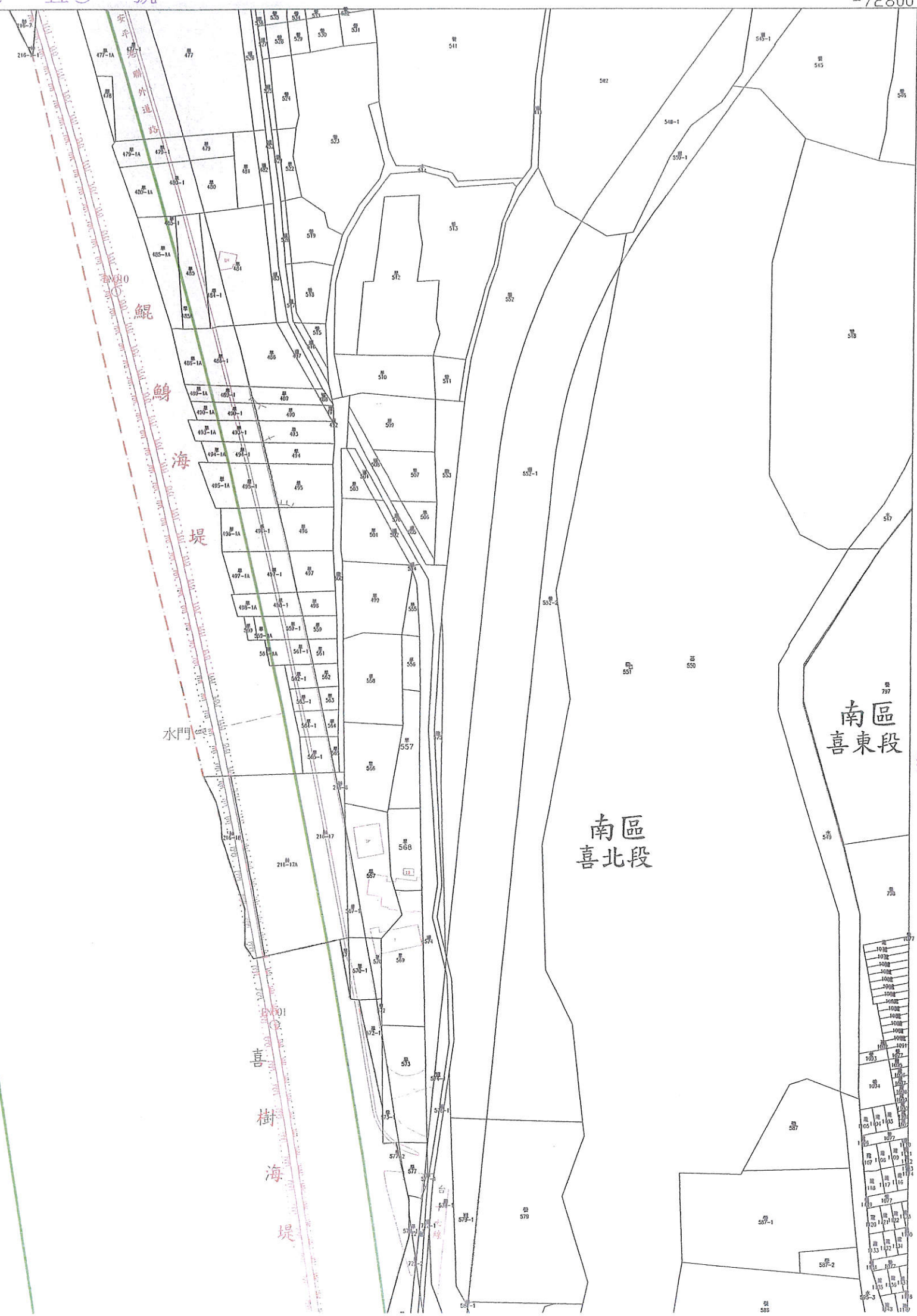
10582-28582

50
51
52

臺南市海堤圖籍第五一號
臺南市南區喜喜北東段小段

南區
喜東段

南區
喜北段



第 號

區 喜喜北東

段 小段

號

51
52
53

臺南市海堤圖籍第五二號
 臺南市南區
 喜省北躬段
 小段



第 號

區

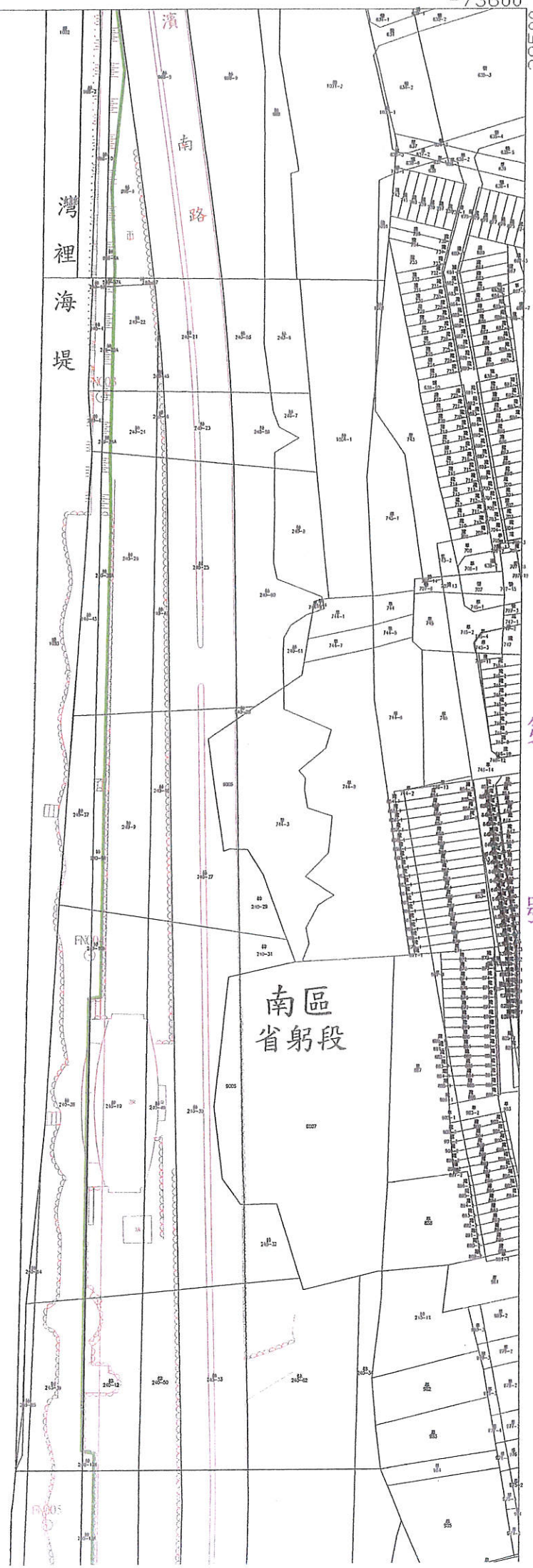
喜省北躬

段

小段

52	
53	
54	55

臺南市海堤圖籍第五三號
臺南市南區省躬段小段



53
54
55
56

臺南市海堤圖籍第五四號
 臺南市南區
 省中南和山段
 小段



第 五 五 號

省中南和山

段 小段

南區
省躬段
240-63

南區
中和段

南區
南山段

海
裡
堤



南區
中和段

南區
南山段

段

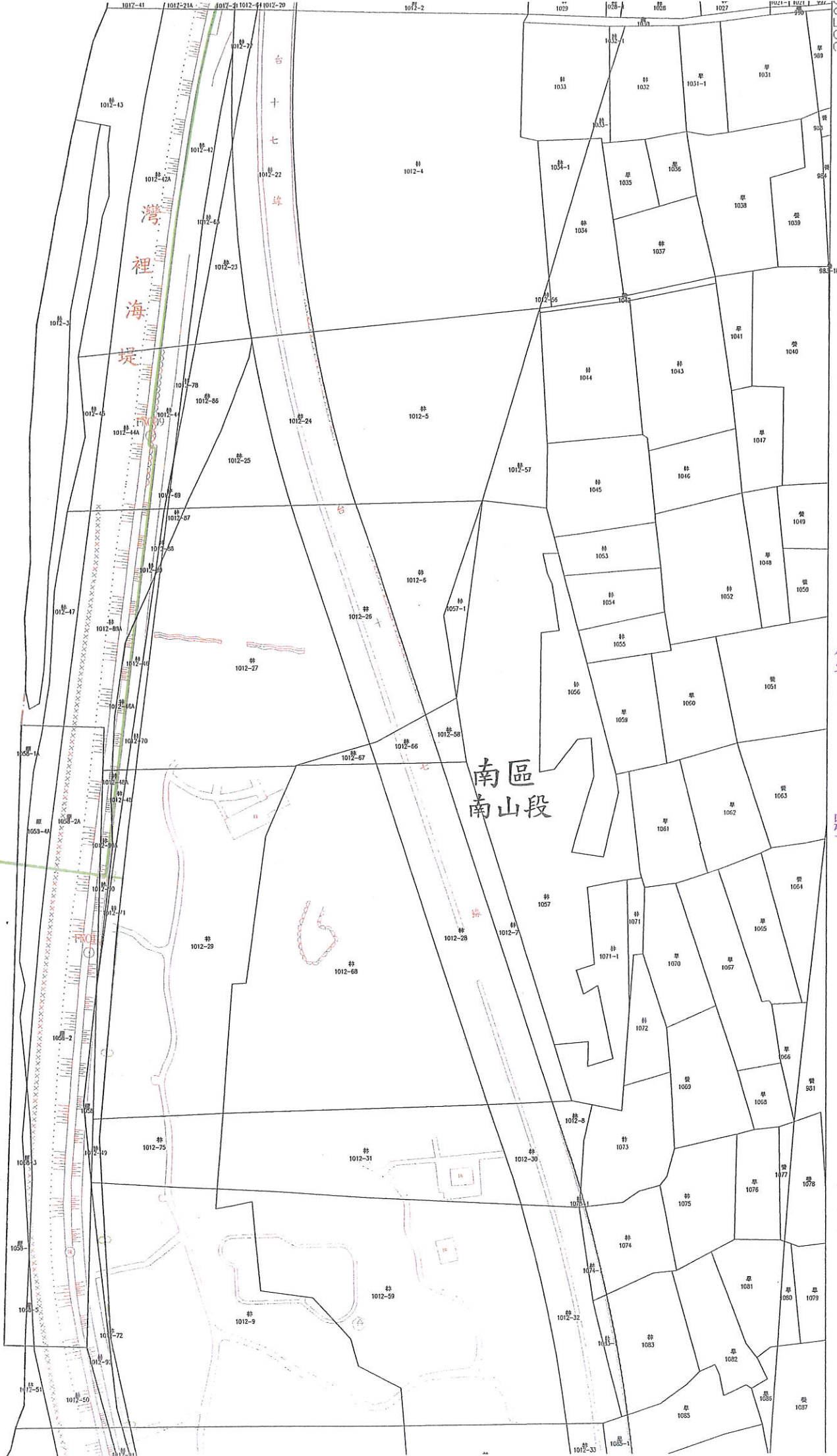
53	
54	55
56	

臺南市海堤圖籍第五五號
 第 臺南市南區
 省中南躬和山
 段
 小段

54	55
56	57
57	58

〔二仁溪河川圖籍第一號〕
臺南市海堤圖籍第五六

號
臺南市南區南山段
小段

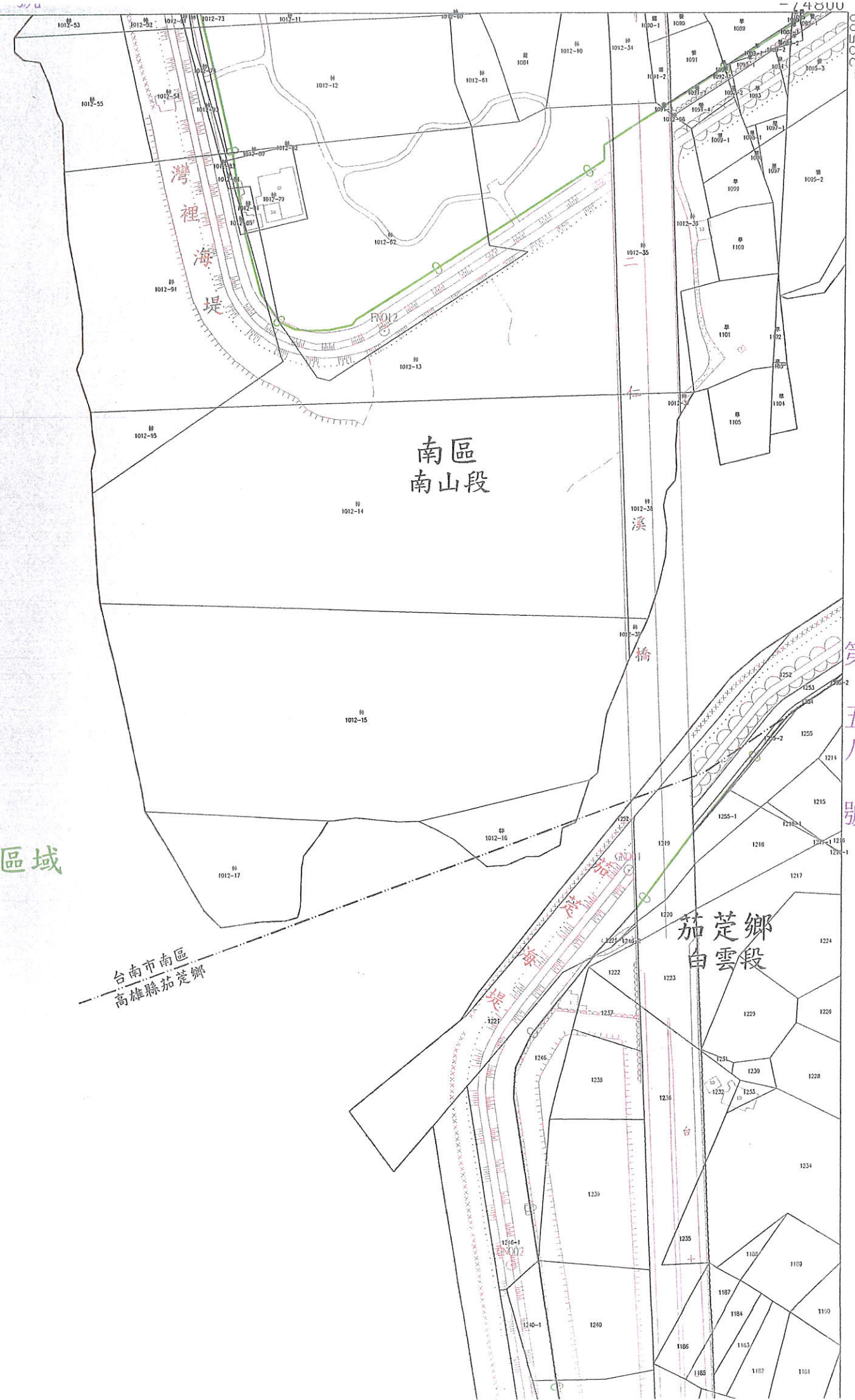


二仁溪河川區域

	56	
	57	58


〈三仁溪河川圖籍第二號〉
臺南市海堤圖籍第五七

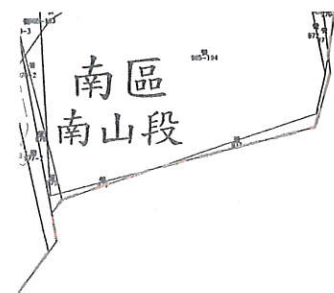
號
第 五 八 號
臺高
南雄
市縣
南茄
荳鄉
區鄉
南白
山雲
段
小段



二仁溪河川區域

台南市南區
高雄縣茄荳鄉





南區
南山段

台南市南區
高雄縣茄苳鄉

二仁溪河川區域



茄苳鄉
白雲段

茄苳鄉
福東段

56	
57	58

10082-28000

臺南市海堤圖籍第五八

號

第

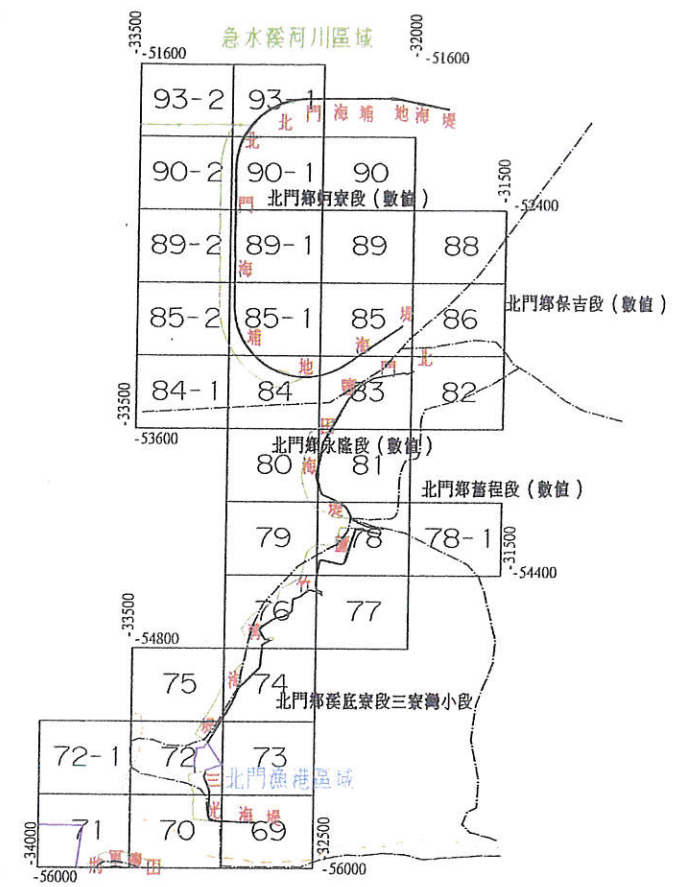
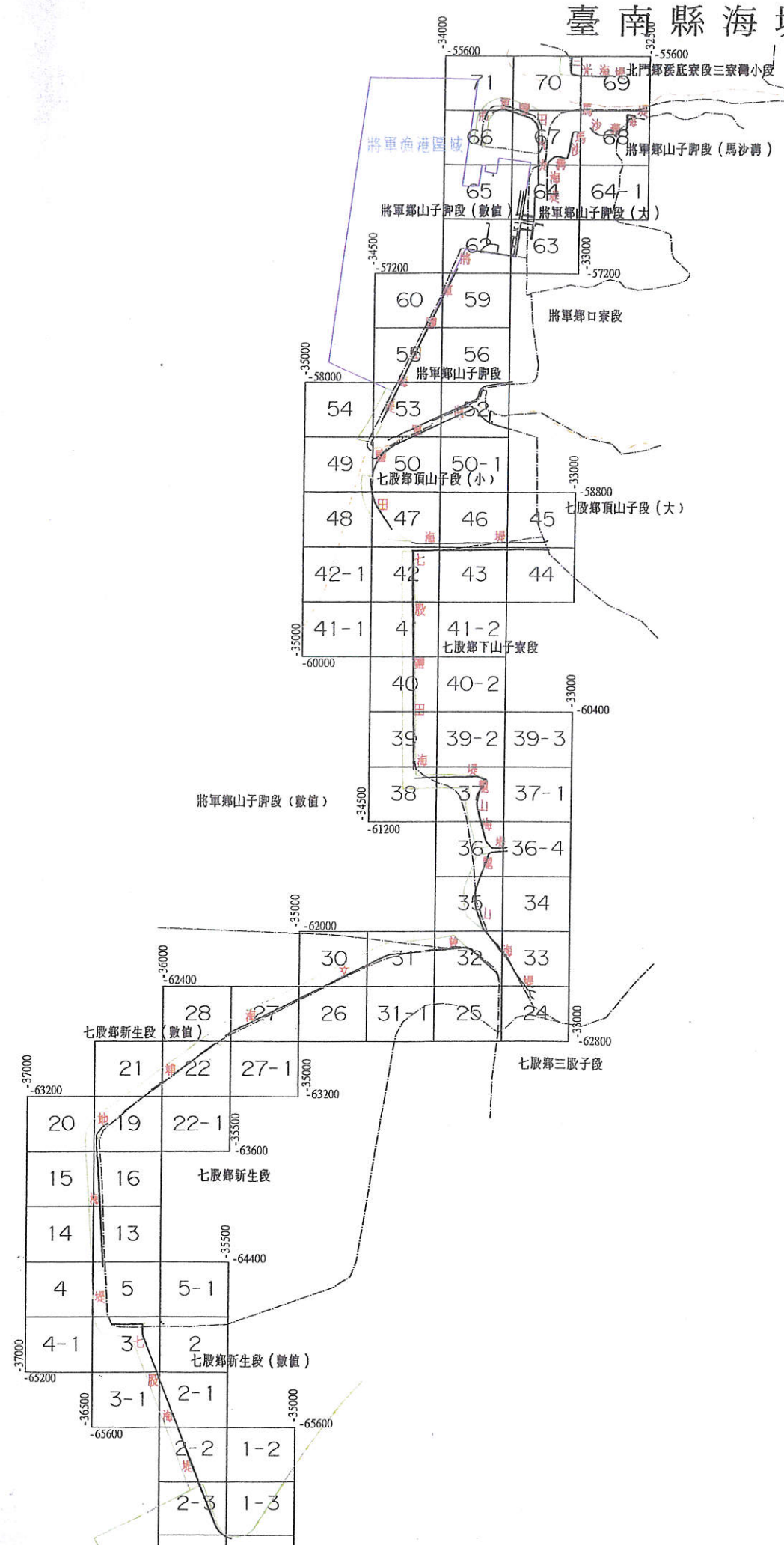

臺高
南雄
市縣
南茄
區苳

南白福
山雲東

段

小段

臺南縣海堤圖籍接合表



說明	圖例
海堤區域線	
河川區域線	
鄉鎮界線	
段界線	
壘石坎堤防	
混凝土堤防	
堤防_土堤	

-65600

2-1	1-1	7-2
2-2	1-2	7-3
2-3	1-3	7-4

-35000

臺南縣海堤圖籍第一之二號

臺南縣七股鄉
新生段 (數) 段

小段

第
一
二
三
八
五
二
一

養
69-27

養
69-43

七股鄉
新生段 (數值)

養
69-13

養
69-28

養
69-44

堤
70

海堤區域

2-2	1-2	7-3
2-3	1-3	7-4
2-4	1-4	7-5

35000

臺南縣海堤圖籍第一之三號

臺南縣七股鄉新生段(數)段

小段

第一二二
八一三
八四三

養
69-13

養
69-14

養
69-16

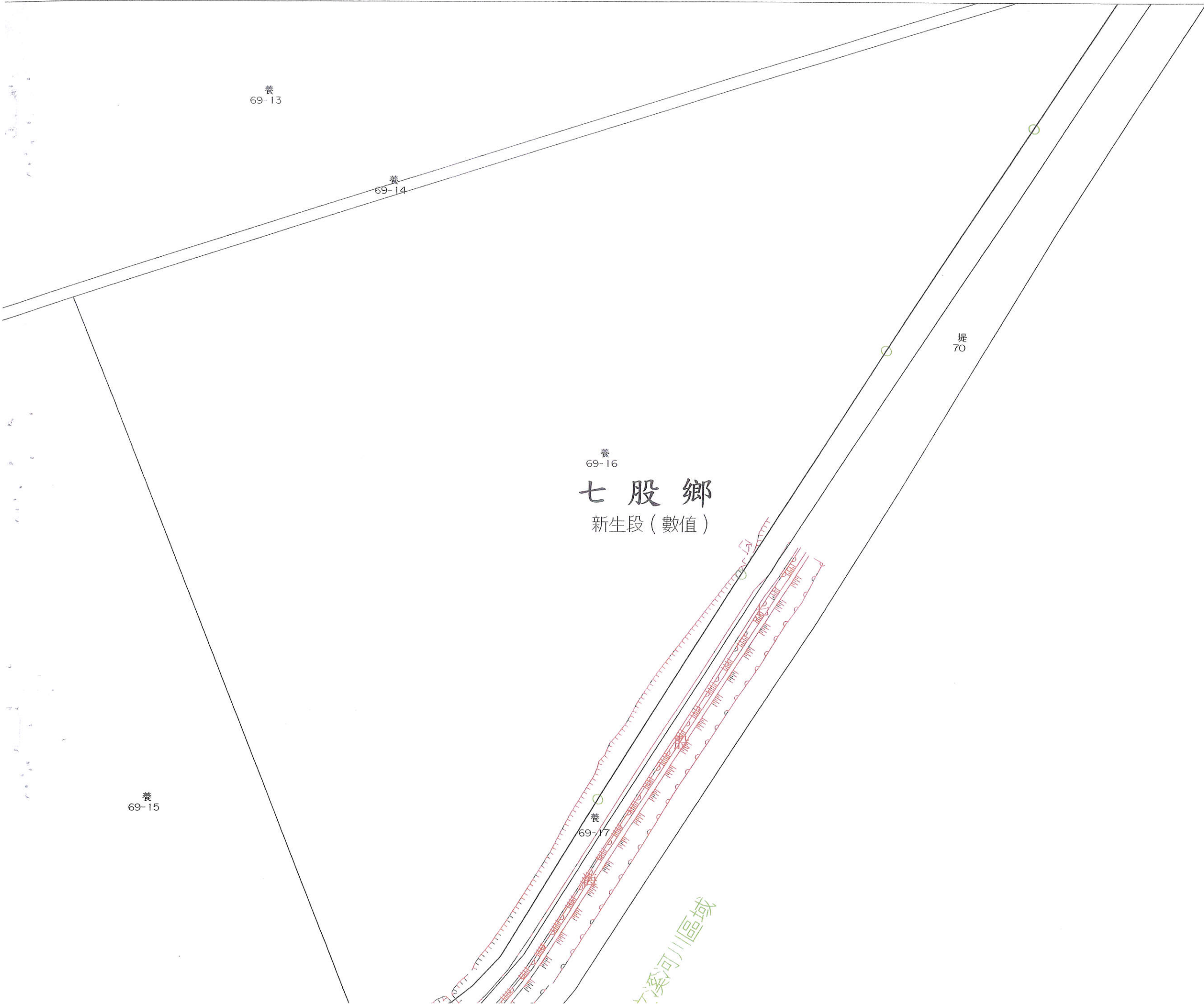
七股鄉
新生段(數值)

養
69-15

養
69-17

堤
70

大溪河川區域



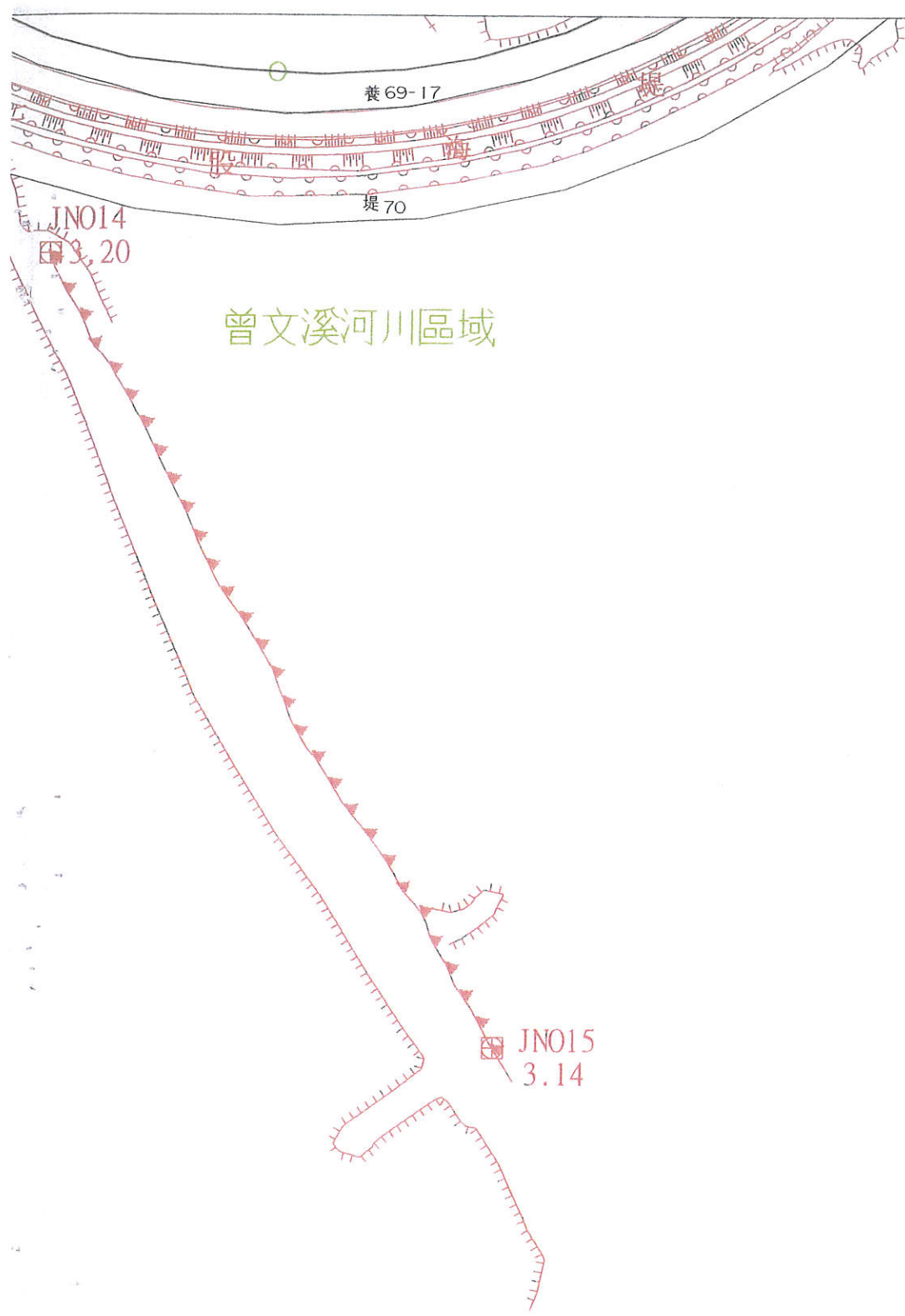
2-3	1-3	7-4
2-4	1-4	7-5

-35000

臺南縣海堤圖籍第一之四號

臺南縣七股鄉新生(數)段

小段



七股鄉
新生段(數值)

-64800

5	5-1	6
3	2	1
3-1	2-1	1-1

-35500

養
19-9

養
19

新生段

養 19-1

水 19-5

水 19-3

建 19-2

道
19-6

道 19-4

臺南縣海堤圖籍第二號

臺南縣七股鄉

新新生
生(數)
段

小段

七股鄉
新生段(數值)

養
69

養
69-10

養
69-11

第
二二二
二二四
二二五
二二六
二二九
二二三
二二六
二二九

3	2	1
3-1	2-1	1-1
3-2	2-2	1-2

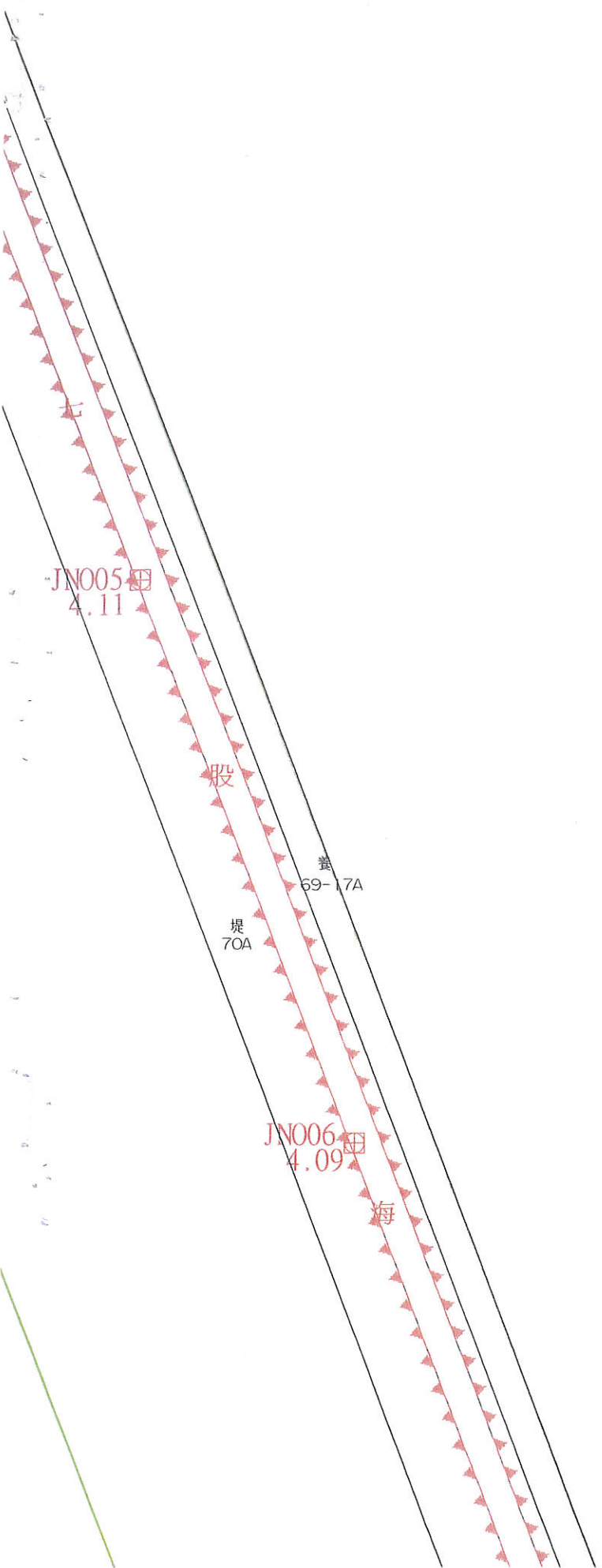
臺南縣海堤圖籍第二之一號

臺南縣七股鄉新生段(數)段

小段

第 二 二
二 四 六
九 五 一

69-10



養
69-11
七 股 鄉
新生段(數值)

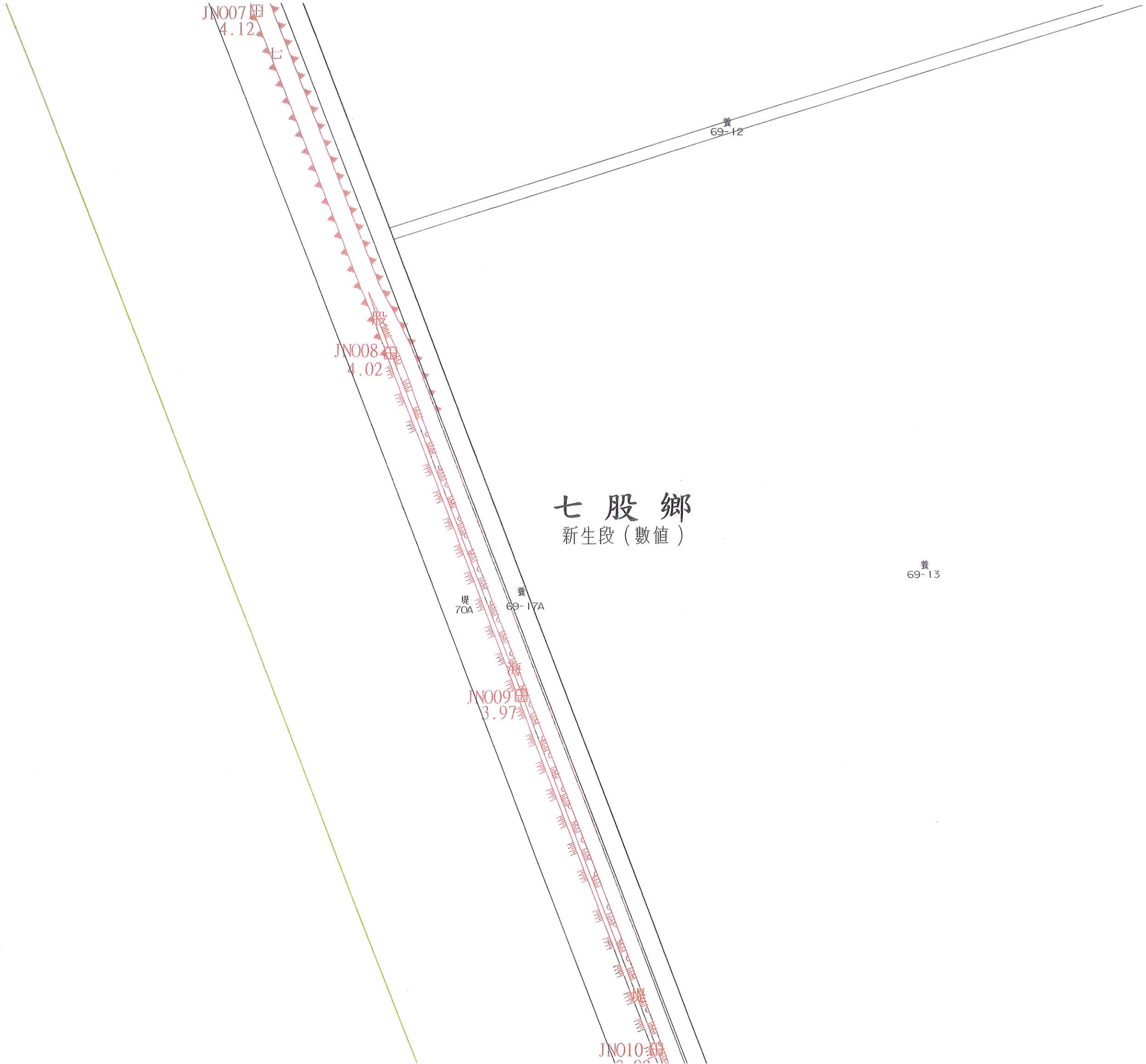
3-2	2-2	1-2
3-3	2-3	1-3

臺南縣海堤圖籍第二之二號

臺南縣七股鄉
新生段(數)段

小段

第
二二六
三三七
一七三
二二二
三五六



七股鄉
新生段(數值)

養
69-12

養
69-13

堤 70A
養 69-17A

JNO07 堤
4.12

JNO08 堤
4.02

JNO09 堤
3.97

JNO10 堤

3-2	2-2	1-2
3-3	2-3	1-3
	2-4	1-4

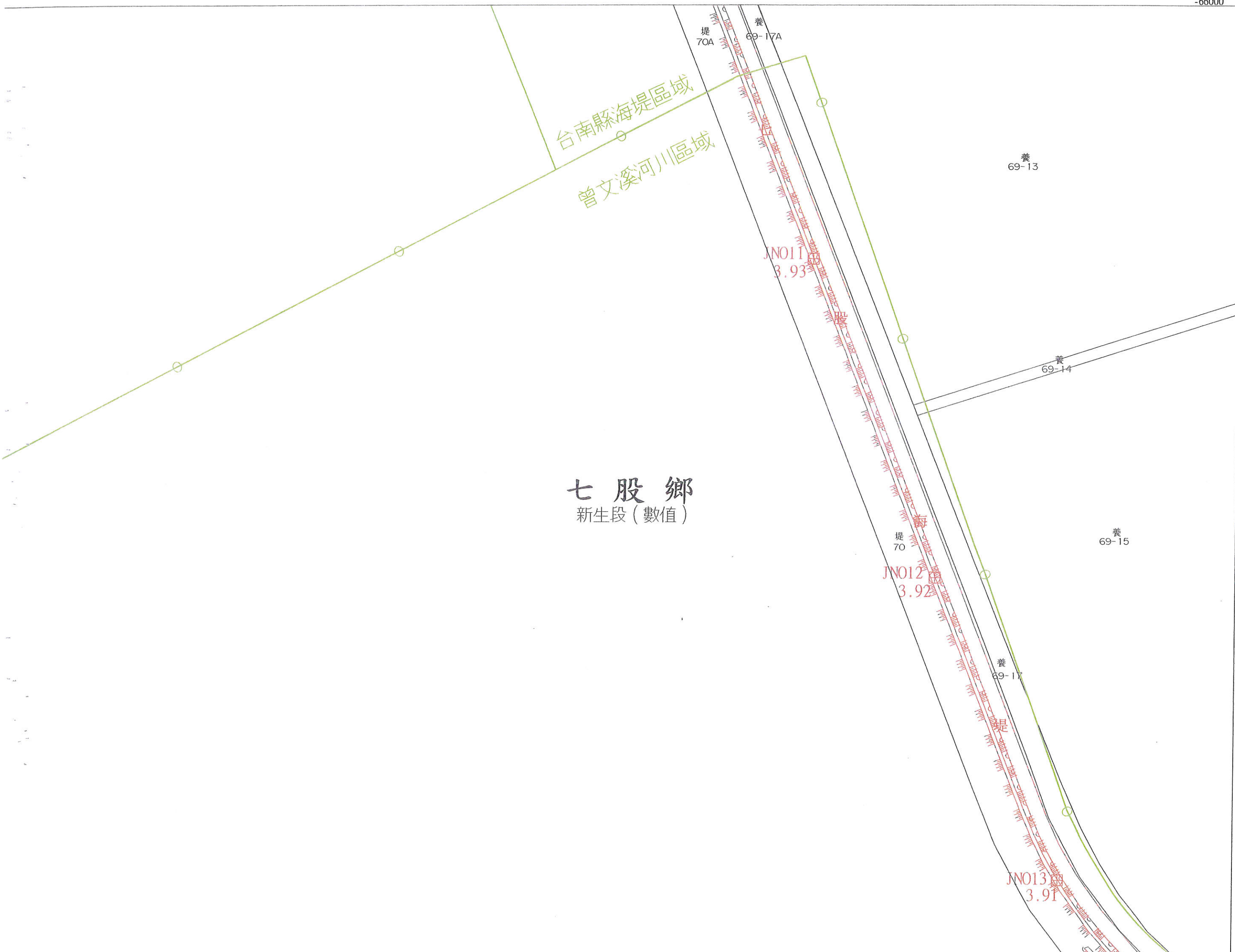
-35500

臺南縣海堤圖籍第二之三號

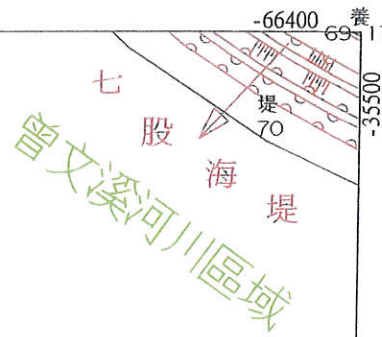
臺南縣七股鄉新生(數)段

小段

第二三三
五〇三



3-3	2-3	1-3
	2-4	1-4



臺南縣海堤圖籍第二之四號

臺南縣七股鄉
新生段(數)段

小段

七股鄉
新生段(數值)

4	5	5-1
4-1	3	2
4-2	3-1	2-1

36006-

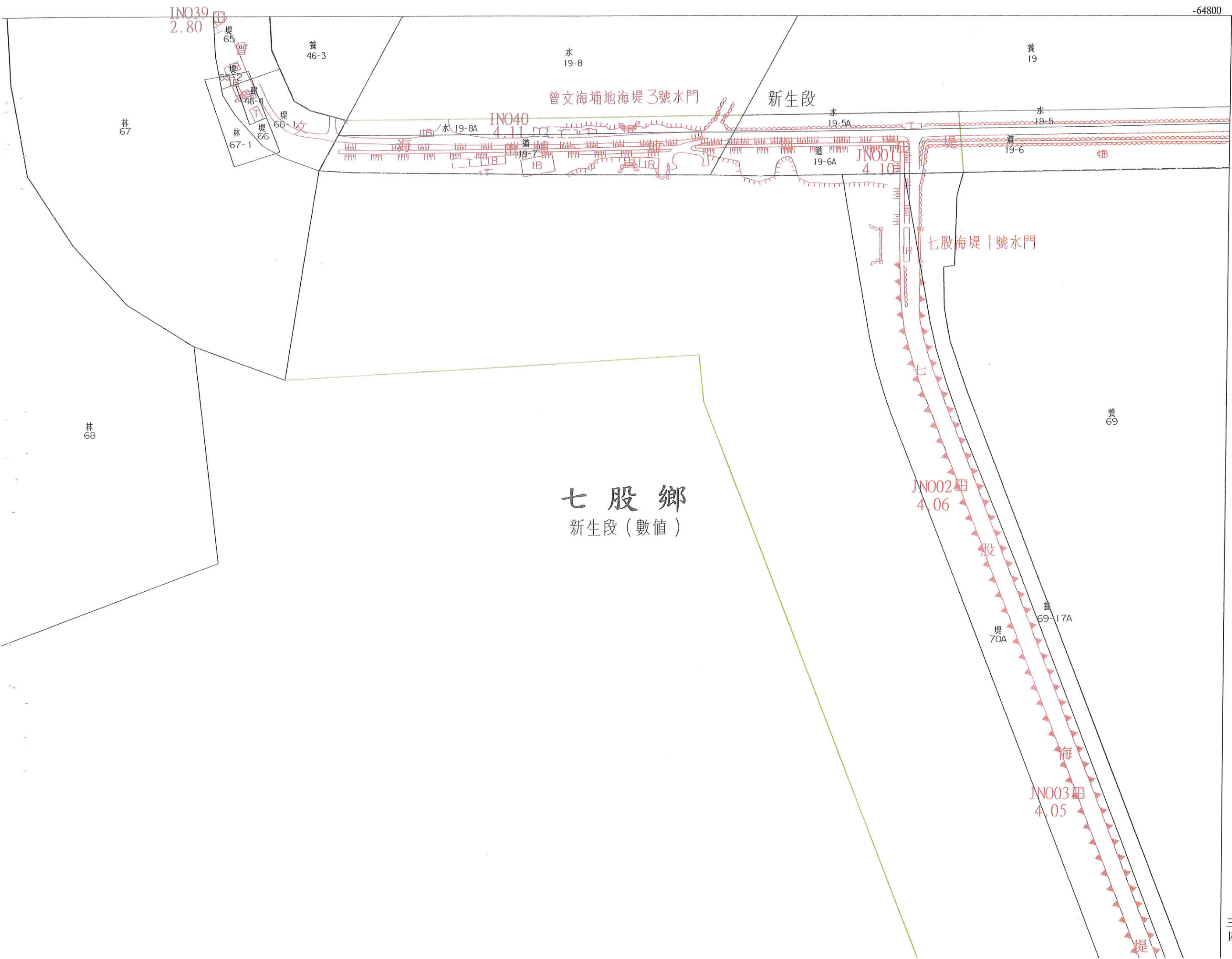
臺南縣海堤圖籍第三號

臺南縣七股鄉

新新生段
(數) 段

小段

第
三二二二
四七八九
0四六



4-1	3	2
4-2	3-1	2-1
4-3	3-2	2-2

臺南縣海堤圖籍第三之一號

臺南縣七股鄉
新生段(數)段

小段

-65200
70A
養
七股海堤
JN004
4.10

七股鄉
新生段(數值)

14	13
4	5
4-1	3

-36500

林
67

臺南縣海堤圖籍第四號

臺南縣七股鄉
新生(數)段

小段

第
二三三
九〇〇
四〇四

七股鄉
新生段(數值)

林
68

4	5
4-1	3
4-2	3-1

00596-

臺南縣海堤圖籍第四之一號
臺南縣七股鄉
新生段(數)段

小段

第
三三
九〇〇
六二五

林
68

七股鄉
新生段(數值)

-64400

14	13	13-1
4	5	5-1
4-1	3	2

-36000

臺南縣海堤圖籍第五號

臺南縣七股鄉

新新生段 (數) 段

小段


第二二
三八九
三二四

INO36
5.32

INO37
3.52

INO38
3.34

林
67
新生段 (數值)



堤
65

養
46

養
46-1

七股鄉
新生段

養
46-2

養
46-3

水
20-8

養
20-1

水 20-7 道 20-6

水
19-8

養
19

-64400

13	13-1	6-1
5	5-1	6
3	2	1

-35500

臺南縣海堤圖籍第五之一號

臺南縣七股鄉新生段

段

小段

第二二六
二七

8

養
22-3

養
22-2

水 20-5

道 22-7

養
20-1

七股鄉
新生段

養
20

水 20-7 道 20-6

養
19

道 20-3
水 20-4

養
19-1

15	16	16-1
14	13	13-1
4	5	5-1

臺南縣海堤圖籍第一三號

臺南縣七股鄉
新生生段

小段

第二二九九二
三七九二



INO33
5.25

INO34
5.25

INO35
5.35

主段 (數值)

堤 65

林 67

養 46

養 48

七股鄉
新生段

養 48-1

林 47

林 47-2

林 47-1

林 47-3

道 46-10
46-5

養 49

水 49-7

水 49-5

道 42-5

建 43

養 42-2

道 42-3
水 42-4

林 45

道 45-3

水 47-4

養 44

林 45-1

水 22-8

林 45-2

水 20-8

	15	16
	14	13
	4	5

-36500

臺南縣海堤圖籍第一四號

臺南縣七股鄉新生(數)段


小段

第二九九二九

林
67

林
68

七股鄉
新生段(數值)



20	19
15	16
14	13

臺南縣海堤圖籍第一五號

臺南縣七股鄉新生段

小段

-36500

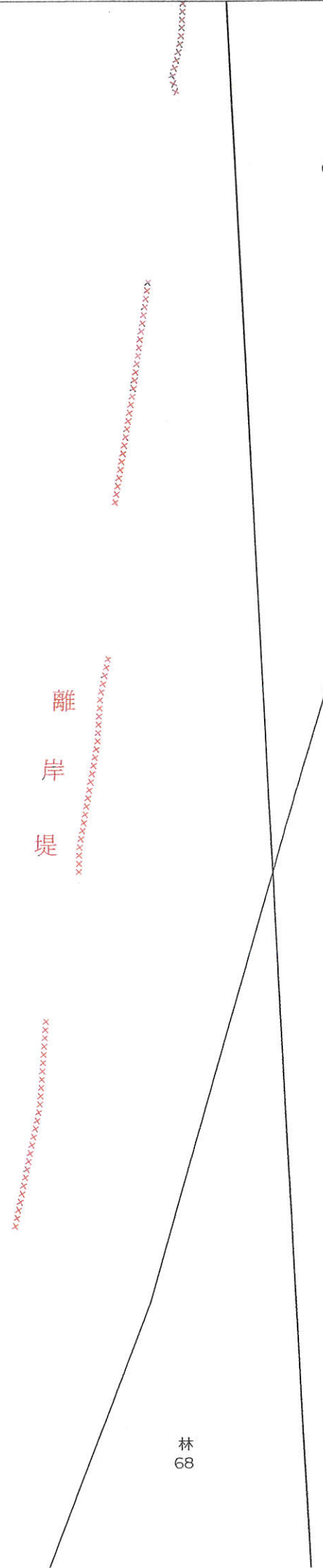
原
64

林
67

林
68

離
岸
堤

七股鄉
新生段(數值)



20	19	22-1
15	16	16-1
14	13	13-1

臺南縣海堤圖籍第一六號

臺南縣七股鄉

新生段
新生段
(數) 段

小段

第二二八
三二七
一七九

-63600

養
41-7
養
41-9
道
41-6

水
50-9

養
41-7

養
41-9

道
41-6

養
50

養
50-8

養
50-4

養
50-7

養
50-5

養
50-6

水
50-11

道
50-10

道
41-4

水
41-5

建
49-1
七股鄉
新生段

養
42-1

道
42-5

建
49-4

建
49-2

養
49-8

水
49-5

養
49

養
42-2

INO30
5.06

INO3
5.12

INO32
5.16

堤
65

林
67

新生段 (數值)



	21	22
20	19	22-1
15	16	16-1

36000

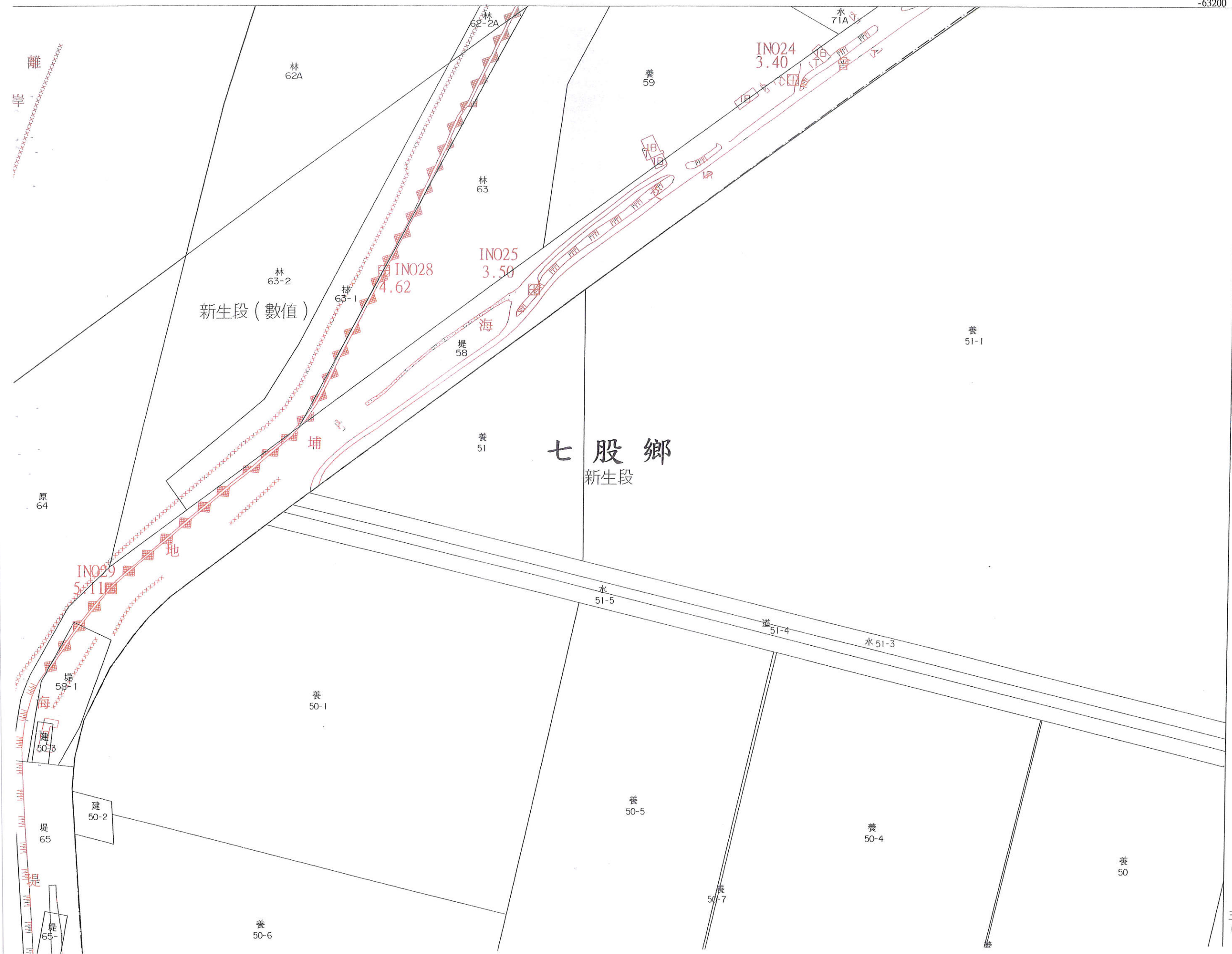
臺南縣海堤圖籍第一九號

臺南縣七股鄉

新生段 (數) 段

小段

第
二二二
二六八
二七五
二八七
三〇



		21
	20	19
	15	16

-36500

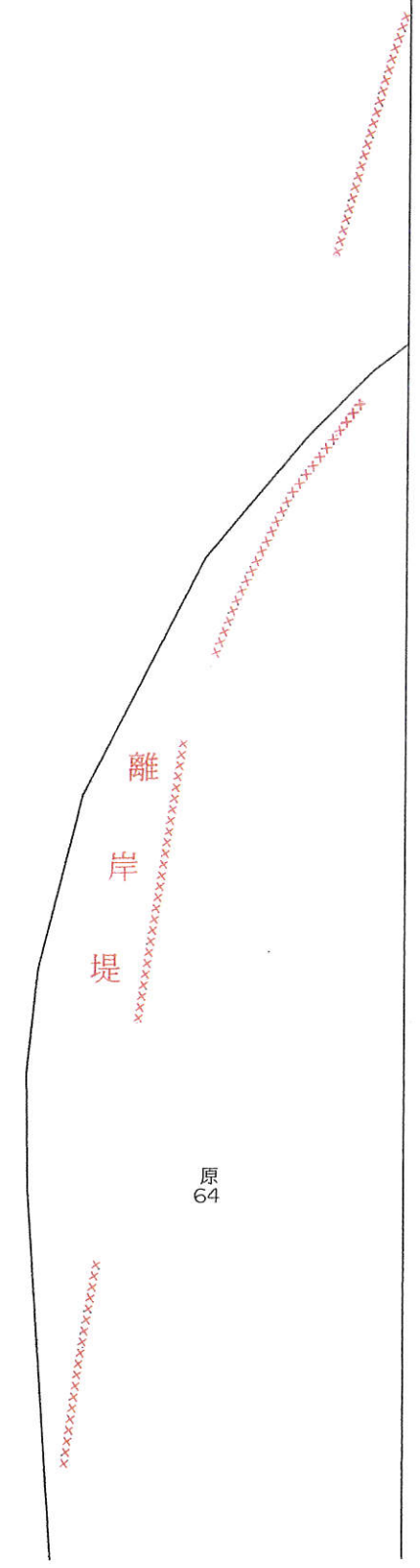
臺南縣海堤圖籍第二〇號

臺南縣七股鄉新生段

小段

第二八七

七股鄉
新生段(數值)



	28-1	28
	21	22
20	19	22-1

臺南縣海堤圖籍第二二一號

臺南縣七股鄉

新新生
生(數)段

小段

第	二	二	二	二
二	五	六	七	八
九	六	六	三	七
)))))

-62800

-36000

七股鄉
新生段(數值)

林
62-2

INO26
4.01

林
62

養
61

養
60

水
71

養
60A

水
71A

林
62A

林
62-2A

養
59

INO23
2.83

養
52

新生段
端

堤
58

INO27
3.96

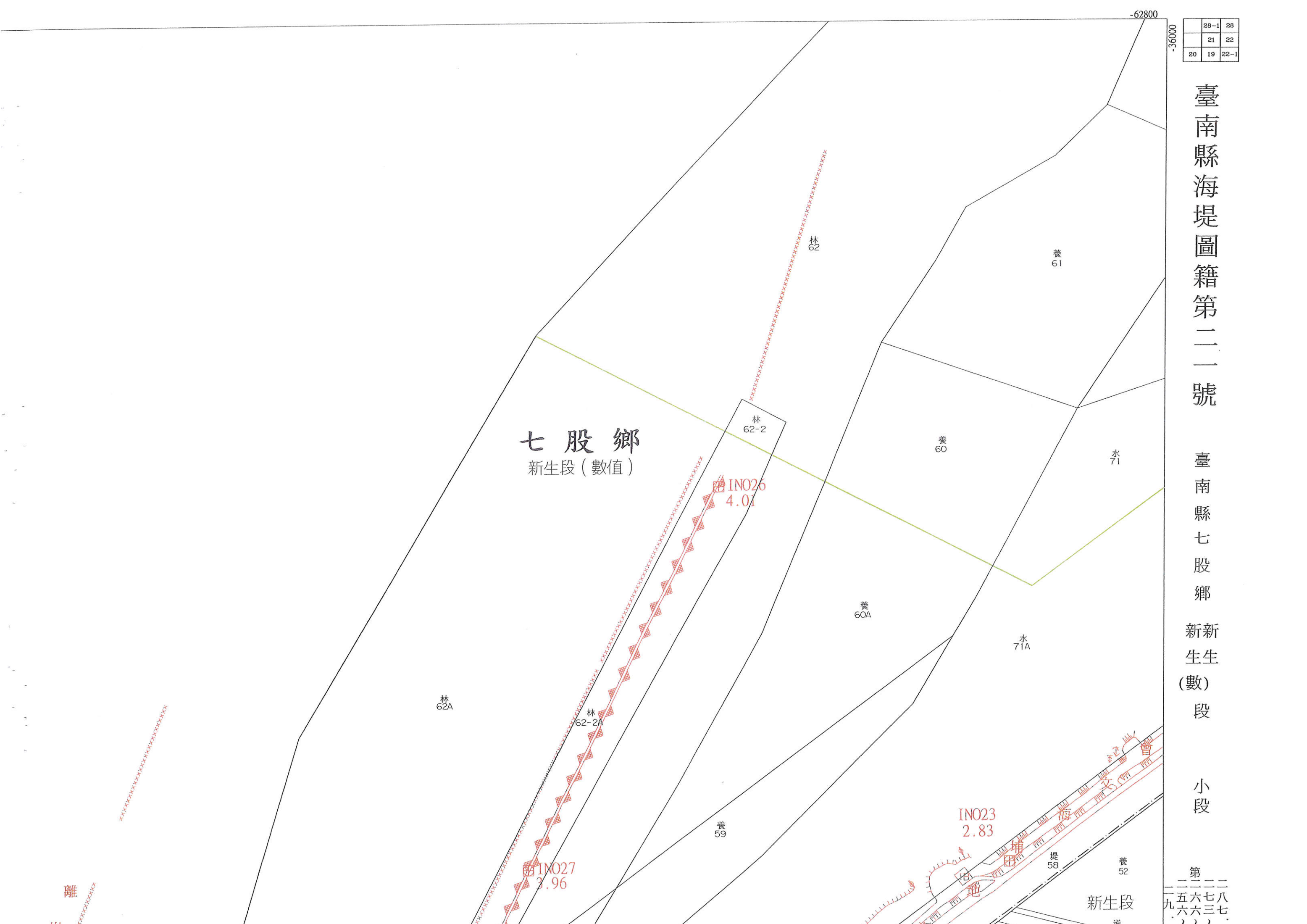
海
堤

捕
魚

會
館

離

岸



28-1	28	27
21	22	27-1
19	22-1	27-2

臺南縣海堤圖籍第二二二號

臺南縣七股鄉

新新生
(數) 段

小段

第二二五六

曾文海埔地海堤2號水門

-62800

養33
31

水 29-20A

INO19
3.48

界 57

新生段 (數值)

INO20
3.51

養 35

水 29-20

水 71

水 71A

INO21
3.52

堤 58

七股鄉
新生段

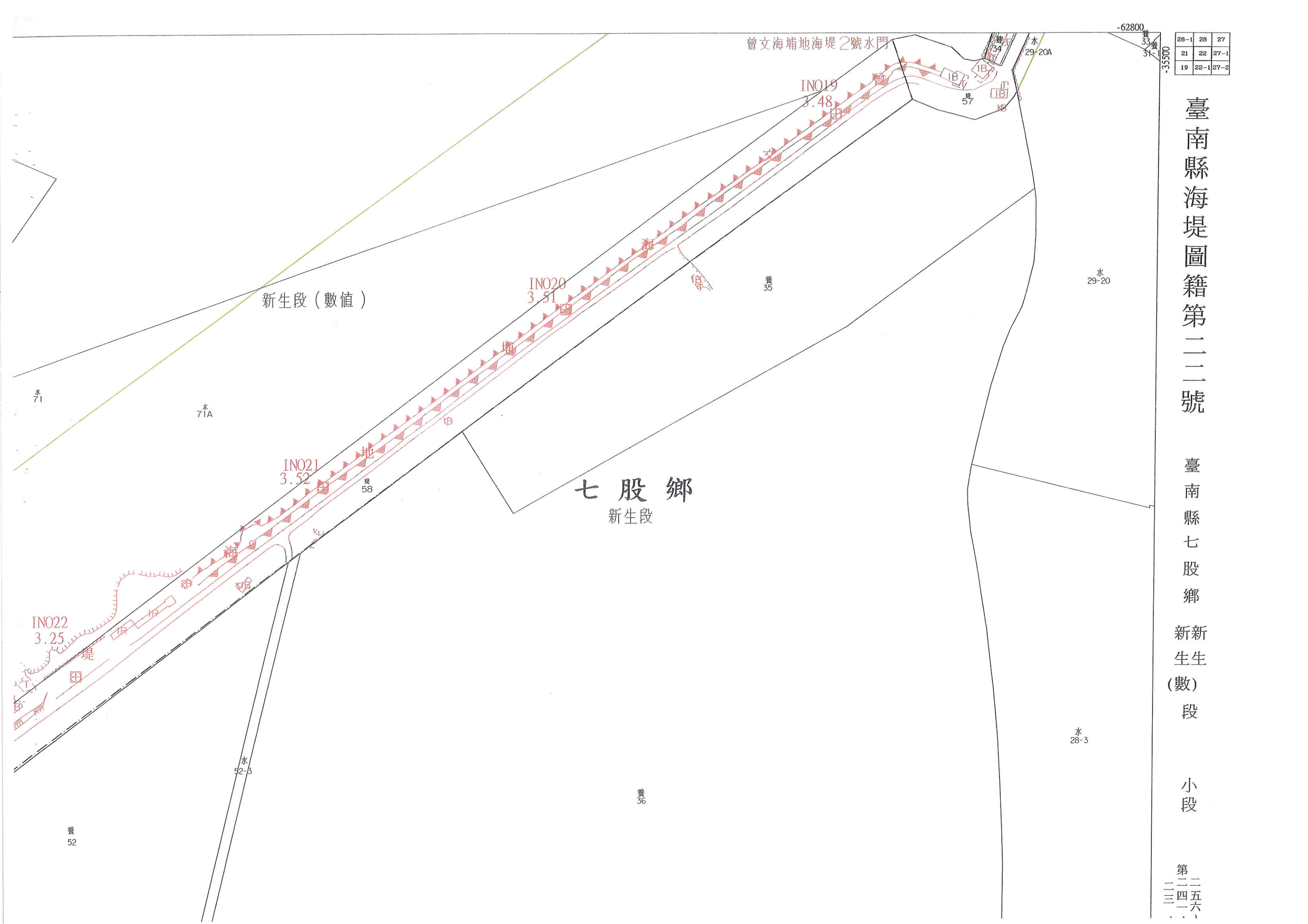
INO22
3.25

水 28-3

水 52-3

養 36

養 52

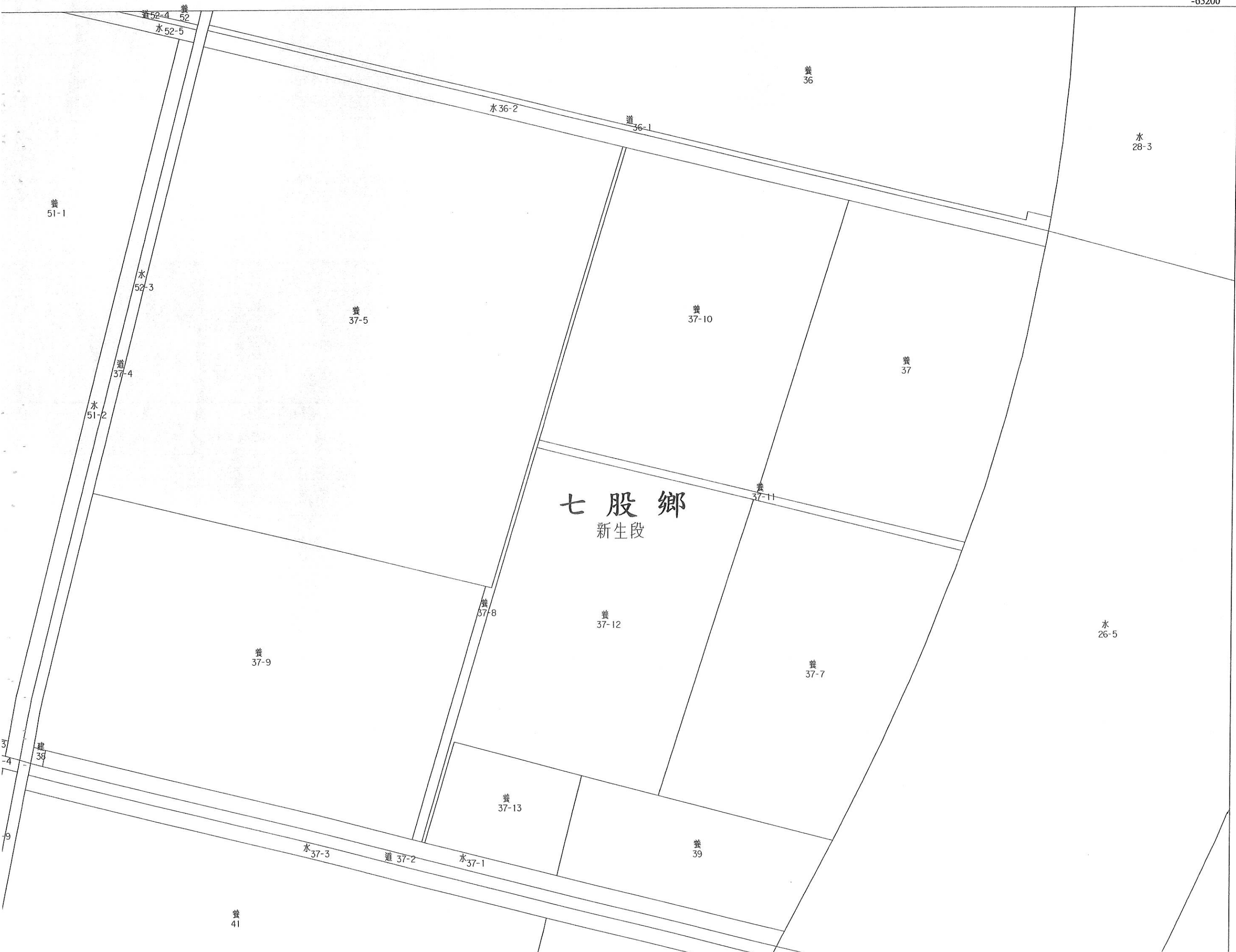


21	22	27-1
19	22-1	27-2
16	16-1	6-2

臺南縣海堤圖籍第二二之一號 臺南縣七股鄉 新生段 小段

第二四號

35500



32	33	33-1
25	24	24-1
23	23-1	

-33000

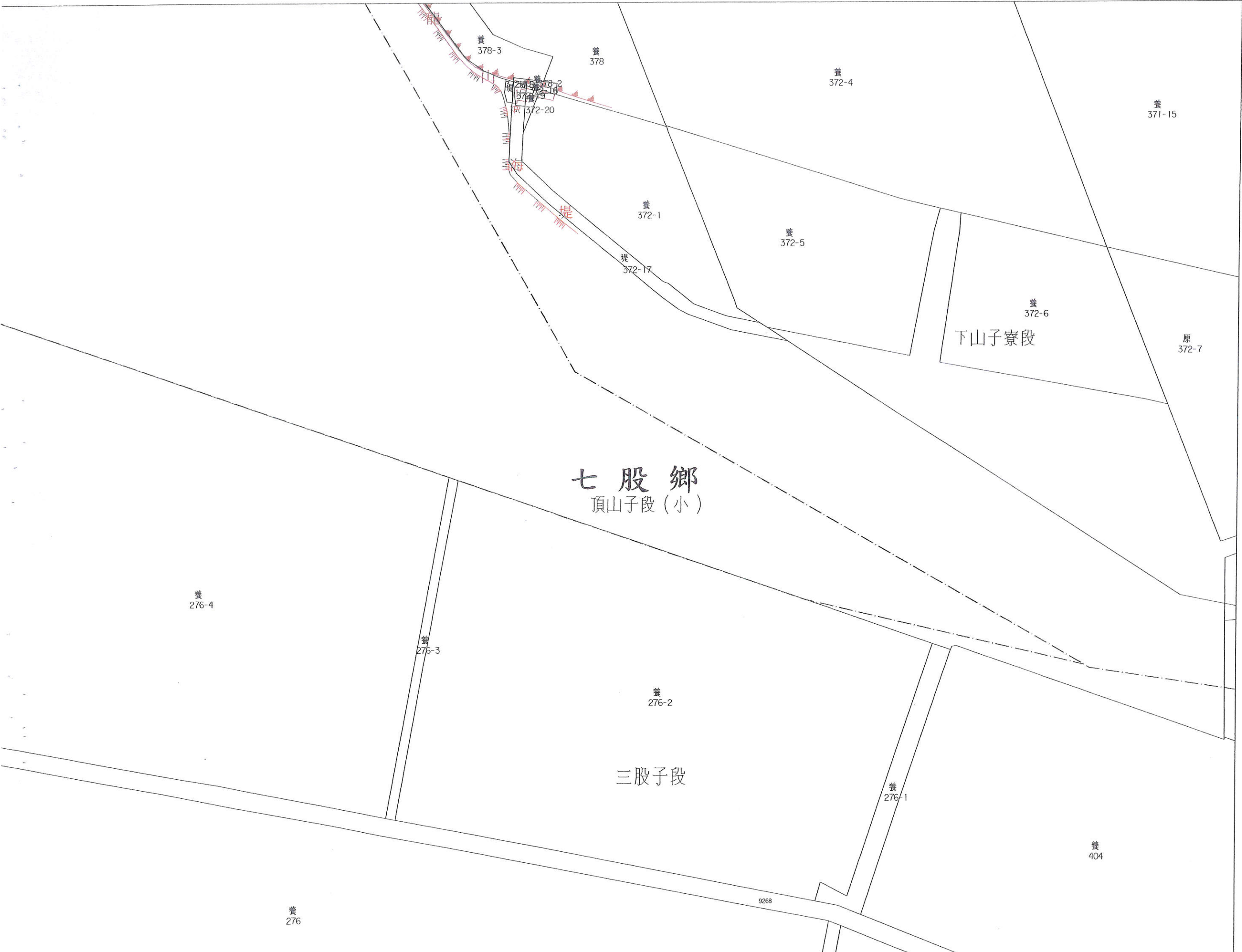
臺南縣海堤圖籍第二四號

臺南縣七股鄉

下山子寮段

小段

第三一〇號



31	32	33
31-1	25	24
31-2	23	23-1

-33500

臺南縣海堤圖籍第二五號

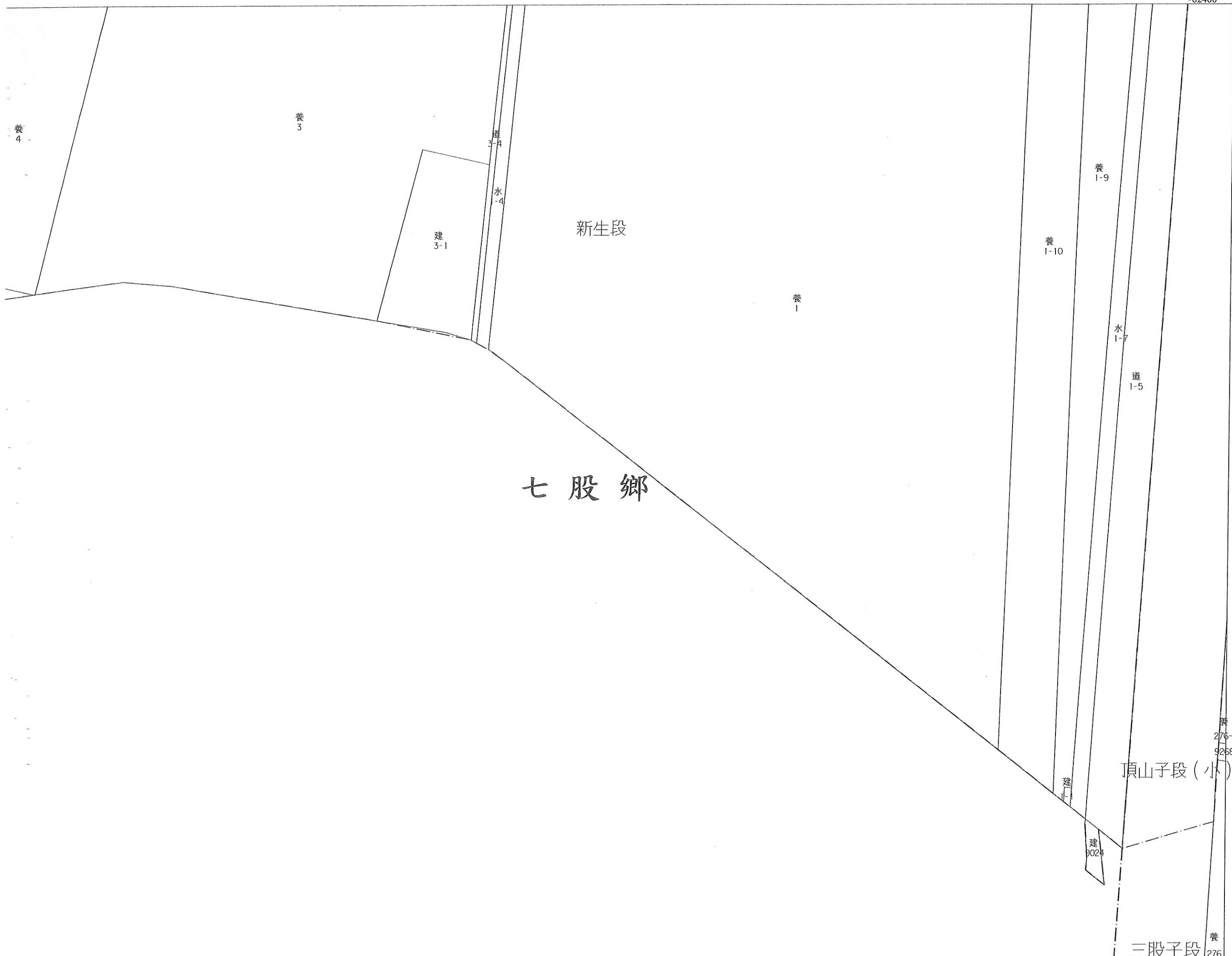
臺南縣七股鄉

新三股生子段

段

小段

第三一號



縣 276-4
9268

頂山子段(小)

三股子段 養 276

養 4

養 3

建 3-1

道 3-4

水 1-4

新生段

養 1

養 1-9

養 1-10

水 1-7

道 1-5

建 1

建 9024

29	30	31
27	28	31-1
27-1	28-1	31-2

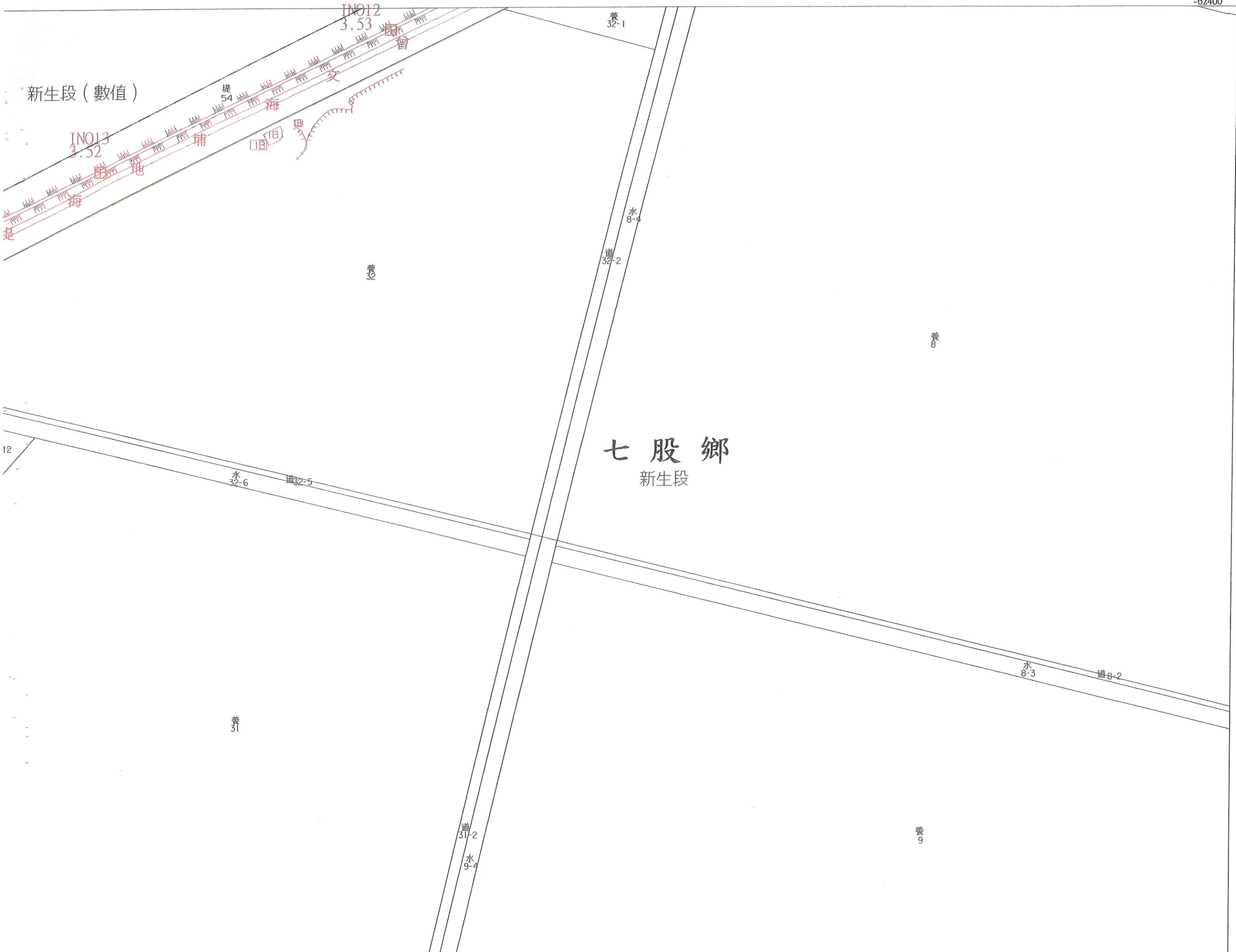
-34500

臺南縣海堤圖籍第二六號

臺南縣七股鄉

新新生段 (數) 段

小段



新生段 (數值)

INO13
3.52

INO12
3.53

堤
54

海埔

養
32-1

水
8-4

道
32-2

養
32

養
8

七股鄉
新生段

水
32-6

道
32-5

12

養
31

道
31-2

水
9-4

水
8-3

道
8-2

養
9

29-1	29	30
28	27	26
22	27-1	26-1

-35000

臺南縣海堤圖籍第二七號

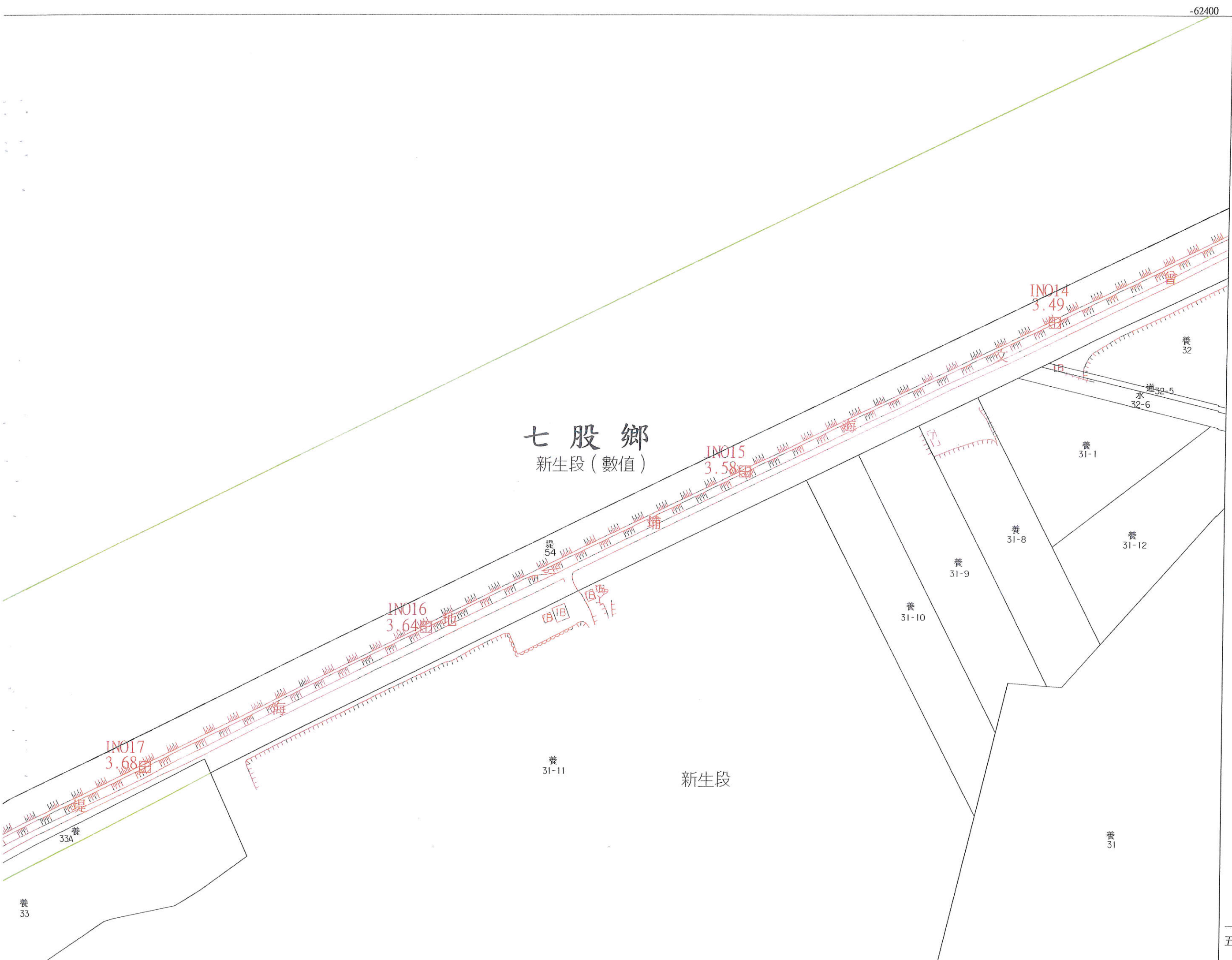
臺南縣七股鄉

新生段 (數) 段

小段

第一二二
五七〇二
七七五四

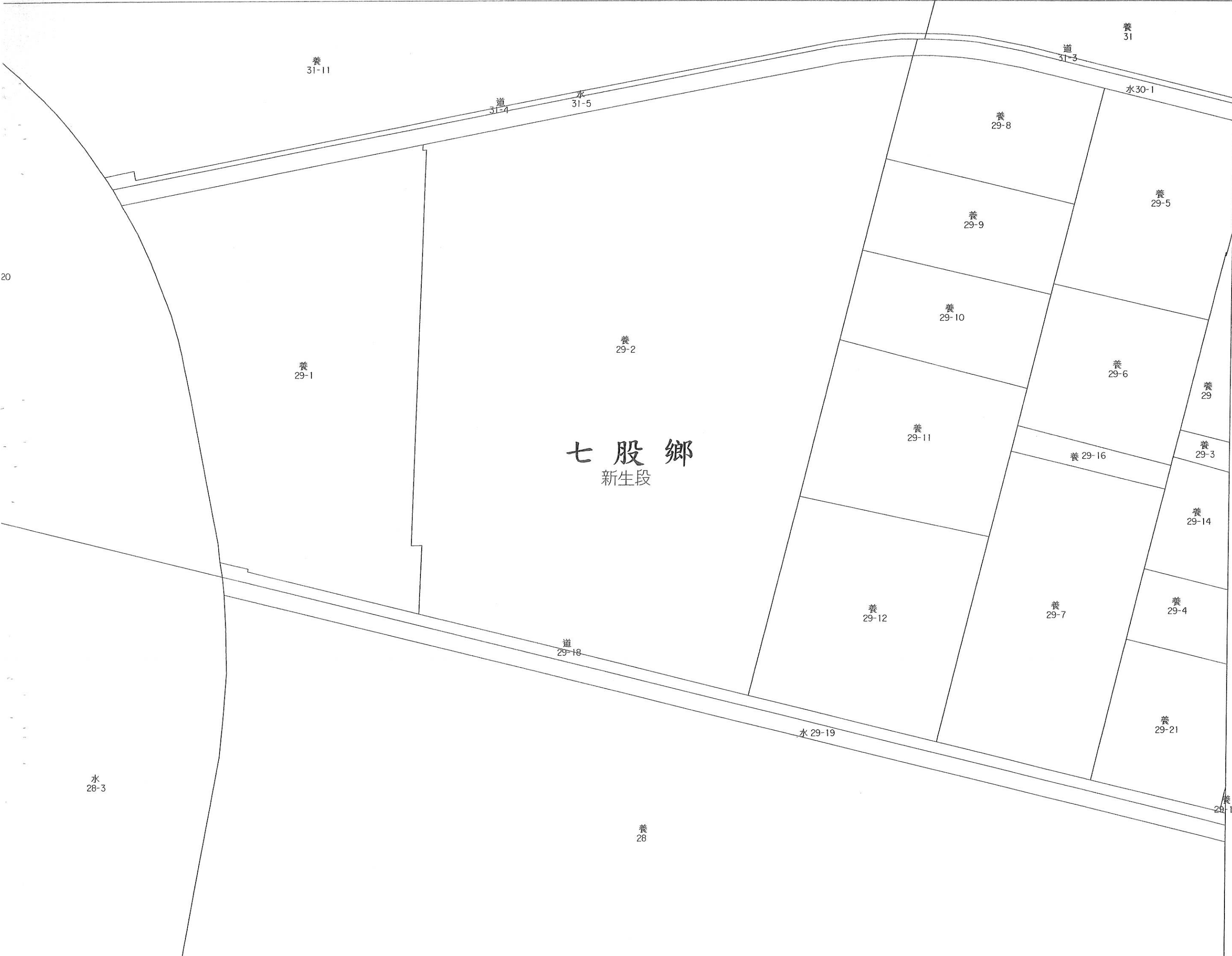
七股鄉
新生段 (數值)



28	27	26
22	27-1	26-1
22-1	27-2	26-2

35000

臺南縣海堤圖籍第二七之一號 臺南縣七股鄉 新生段 小段



20

29-1	29
28-1	28
27-1	27
21	22
27-1	27-1

-35500

臺南縣海堤圖籍第二八號

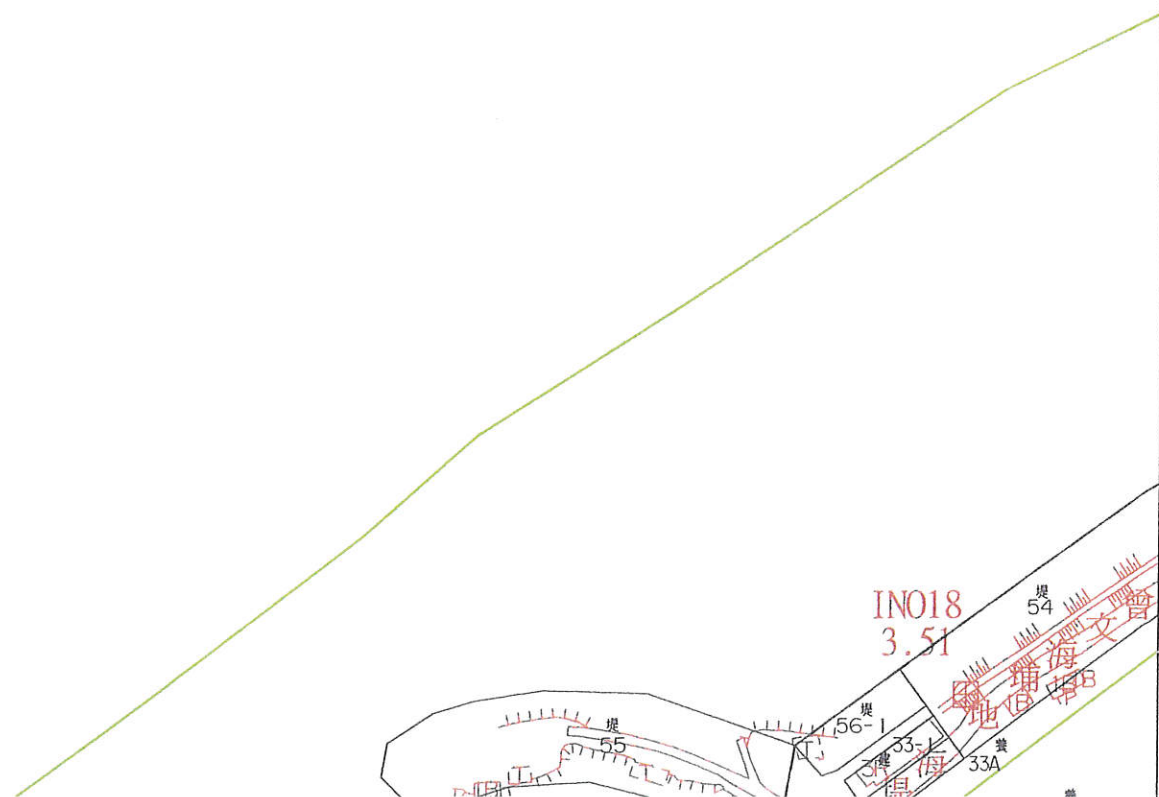
臺南縣七股鄉

新新生
(數) 段

小段

第二二二
二二四
二二四

七股鄉
新生段(數值)



7

35-3	35-2	35-1
29	30	31
27	26	31-1

-34500

頂山子段(小)

臺南縣海堤圖籍第三〇號

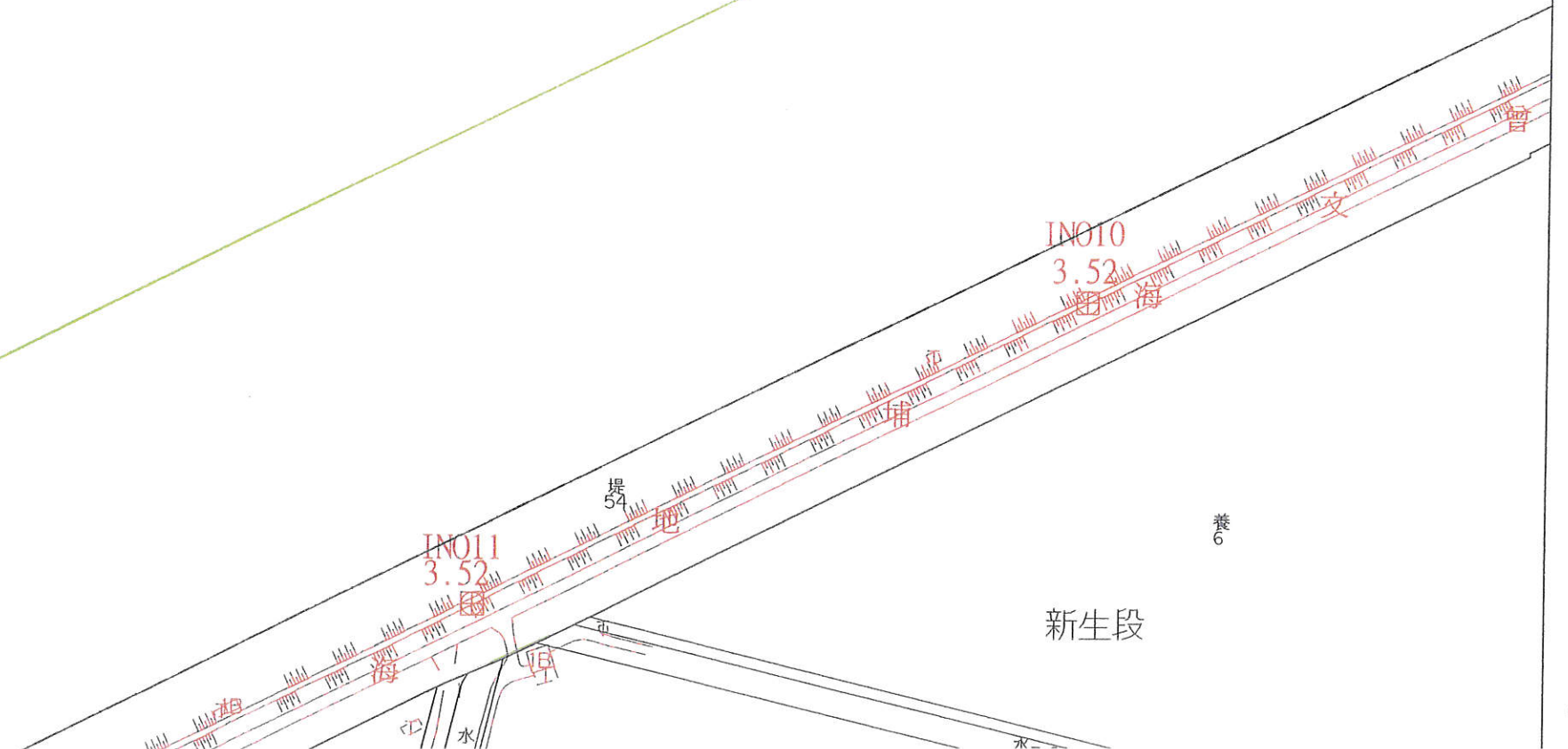
臺南縣七股鄉

新新生段(數)

小段

第一八四八八

七股鄉
新生段(數值)



35-2	35-1	35
30	31	32
26	31-1	25

34000

臺南縣海堤圖籍第三一號

臺南縣七股鄉

新生段 (數)

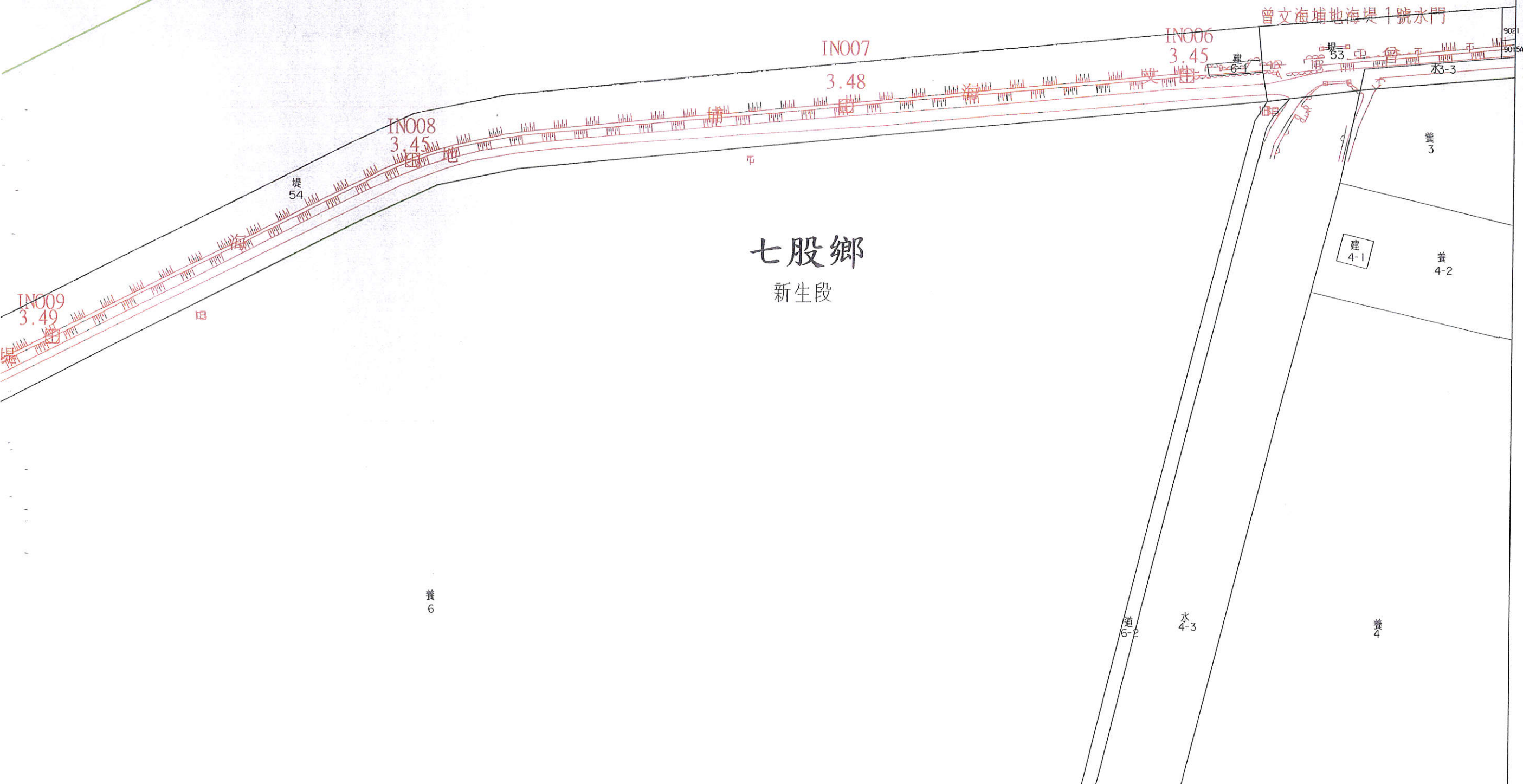
小段

頂山子段 (小)

新生段 (數值)

七股鄉
新生段

曾文海埔地海堤 1 號水門



30	31	32
26	31-1	25
26-1	31-2	23

臺南縣海堤圖籍第三一之一號 臺南縣七股鄉新生段 小段 第四號



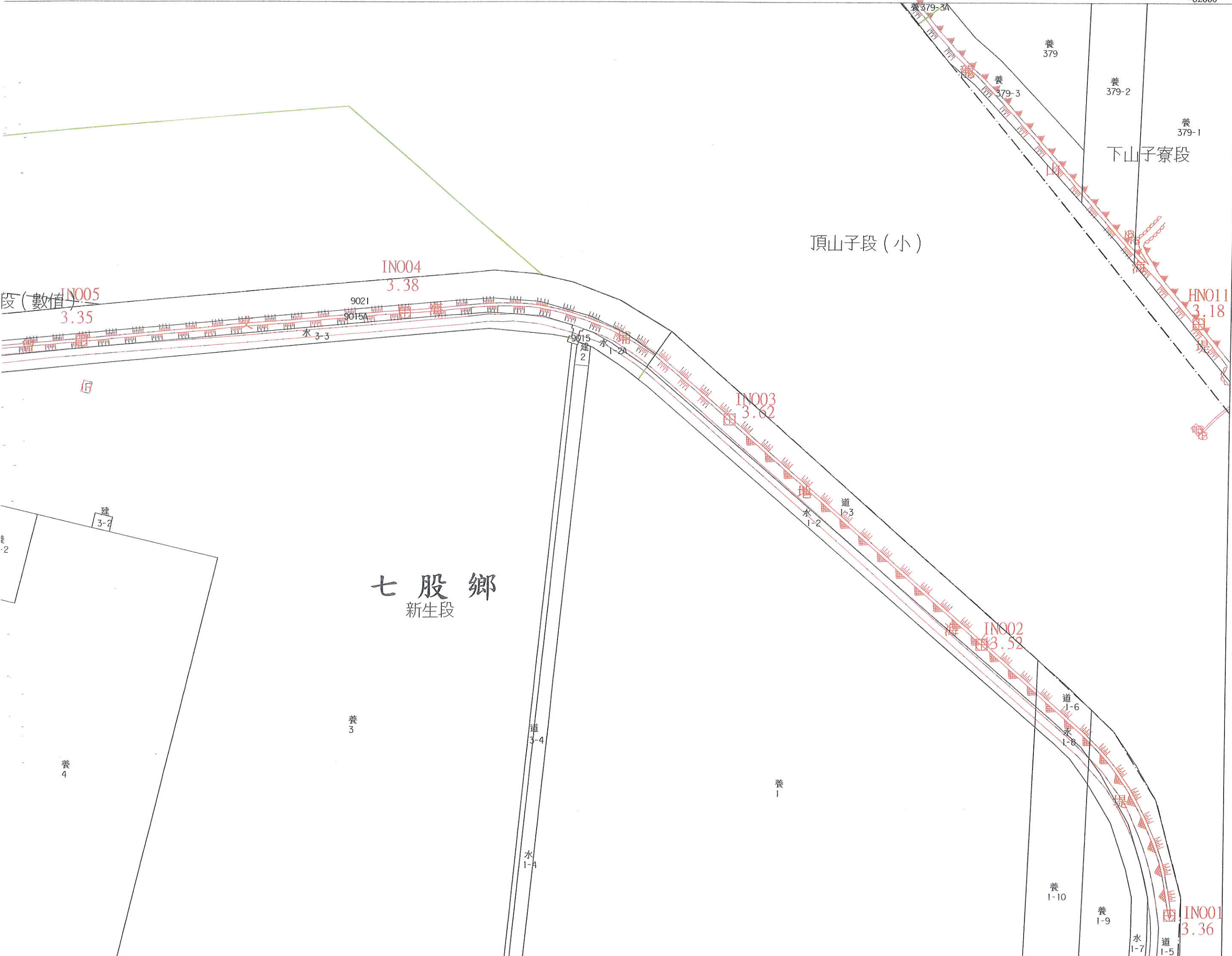
35-1	35	34
31	32	33
31-1	25	24

臺南縣海堤圖籍第三二號

臺南縣七股鄉

下山子寮段

小段



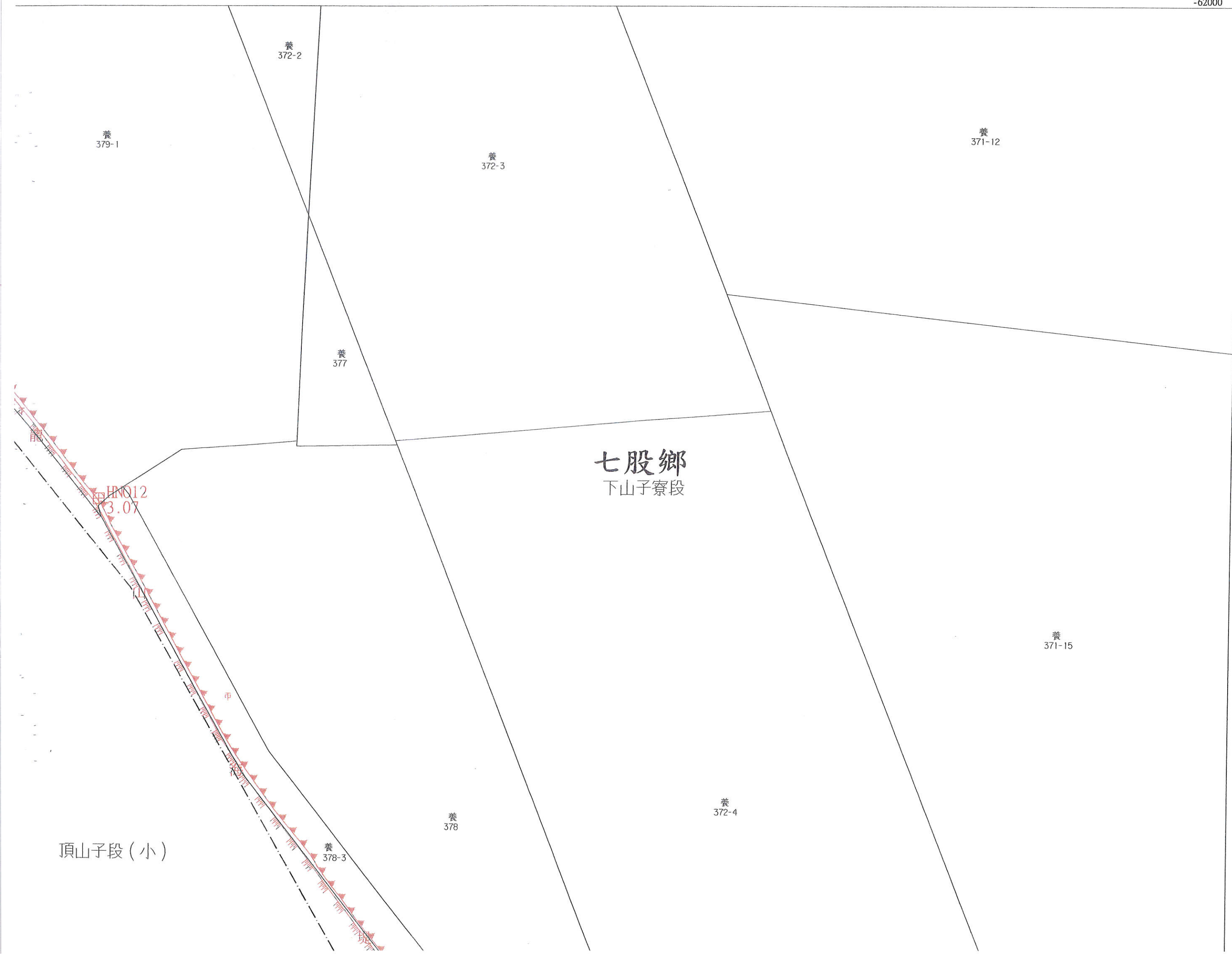
35	34	34-1
32	33	33-1
25	24	24-1

-33000

臺南縣海堤圖籍第三三號

臺南縣七股鄉下山子寮段 小段

第三〇號



-61600

36	36-4	36-5
35	34	34-1
32	33	33-1

0003

臺南縣海堤圖籍第三四號

臺南縣七股鄉下山子寮段 小段

第二九號



36-1	36	36-4
35-1	35	34
31	32	33

-33500

臺南縣海堤圖籍第三五號

臺南縣七股鄉下山子寮段 小段

第三九號

七股鄉 頂山子段(小)

下山子寮段

養 373-1

養 365-17

HNO07
3.74

養 373-3

養 373

養 365-25

養 365-24

養 374

HNO08
3.94

養 374-2

養 374-1

養 379-4

養 375

養 375-2

養 375-1

HNO09
3.15

養 379-3A

養 379

養 379-2

養 379-1

38	37	37-1
36-1	36	36-4
35-1	35	34

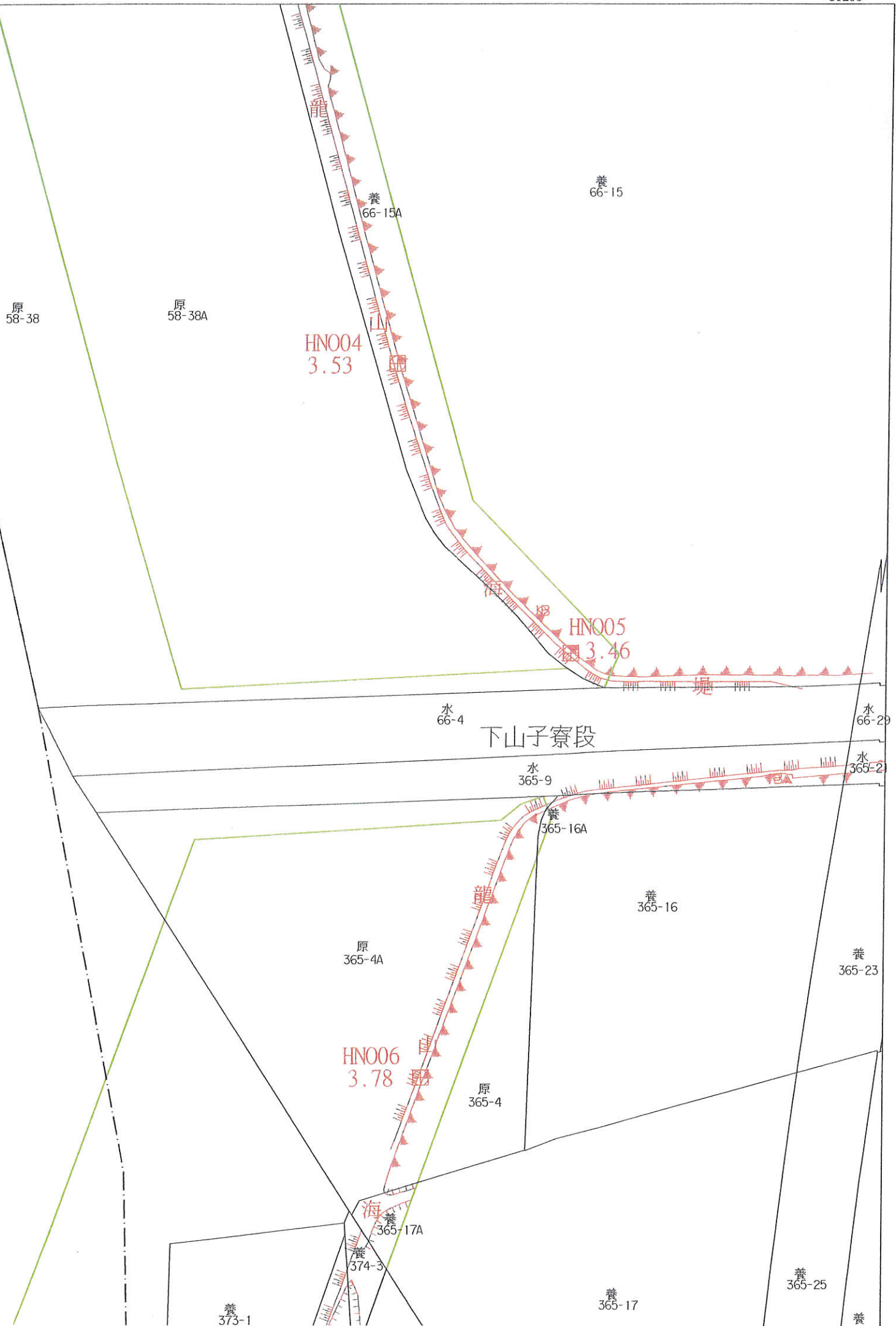
-33500

臺南縣海堤圖籍第三六號

臺南縣七股鄉下山子寮段 小段

第三七號

七股鄉 頂山子段(小)

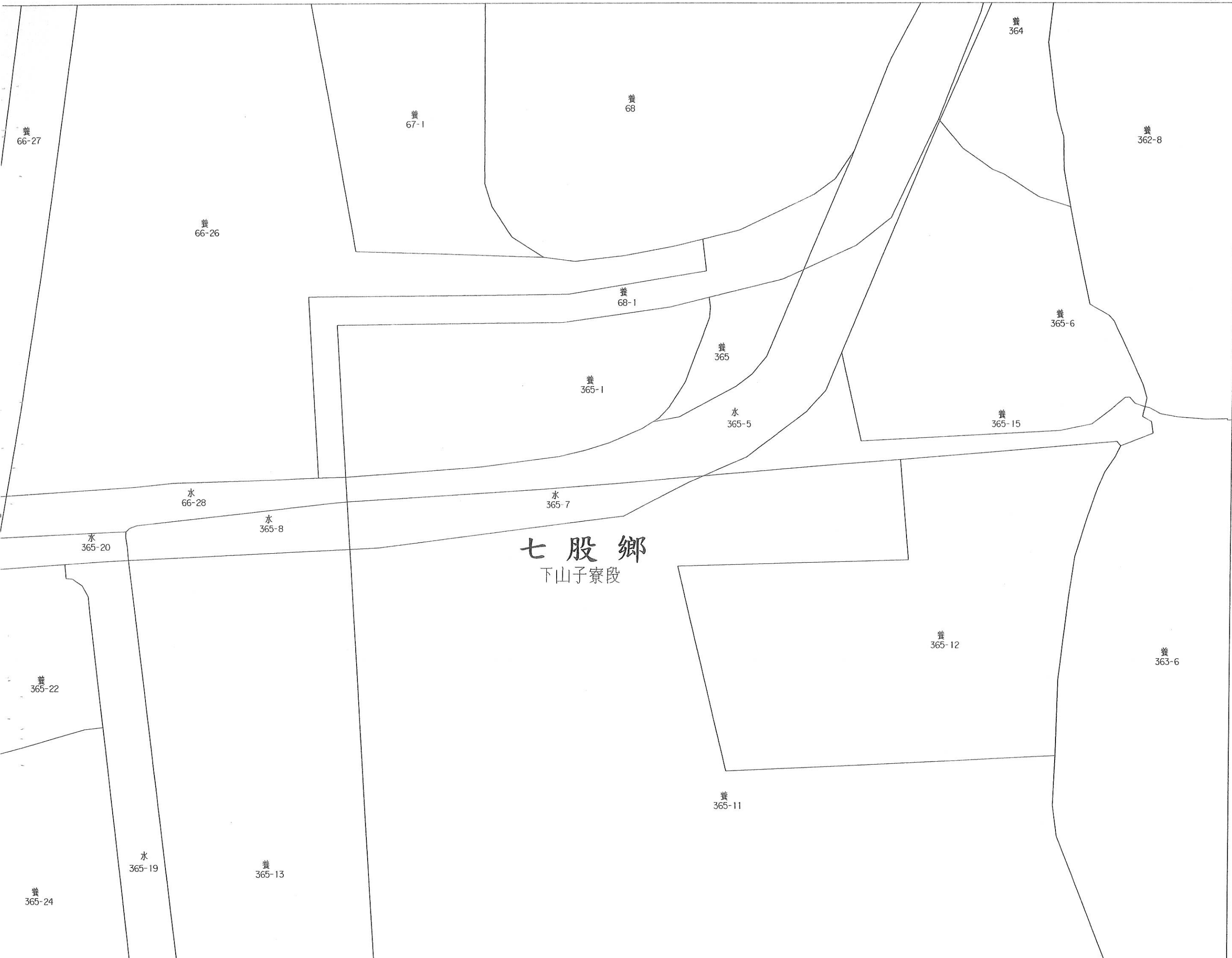


-33000

37	37-1	37-2
36	36-4	36-5
35	34	34-1

臺南縣海堤圖籍第三六之四號

臺南縣七股鄉下山子寮段 小段

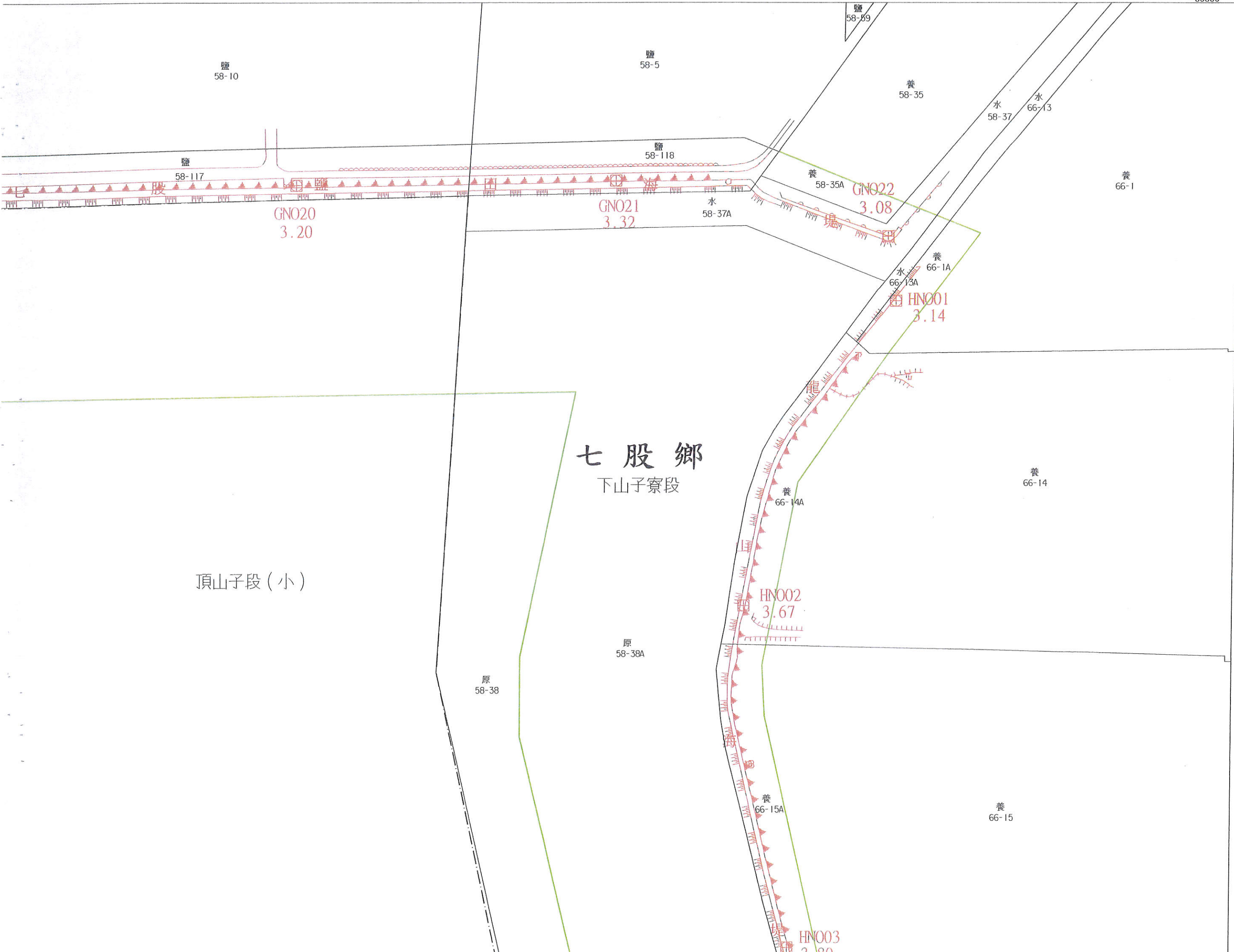


七股鄉
下山子寮段

-60800

39	39-2	39-3
38	37	37-1
36-1	36	36-4

-33500



臺南縣海堤圖籍第三七號

臺南縣七股鄉下山子寮段 小段

39-2	39-3	39-4
37	37-1	37-2
36	36-4	36-5

-33000

臺南縣海堤圖籍第三七之一號 臺南縣七股鄉下山子寮段 小段

第二七號

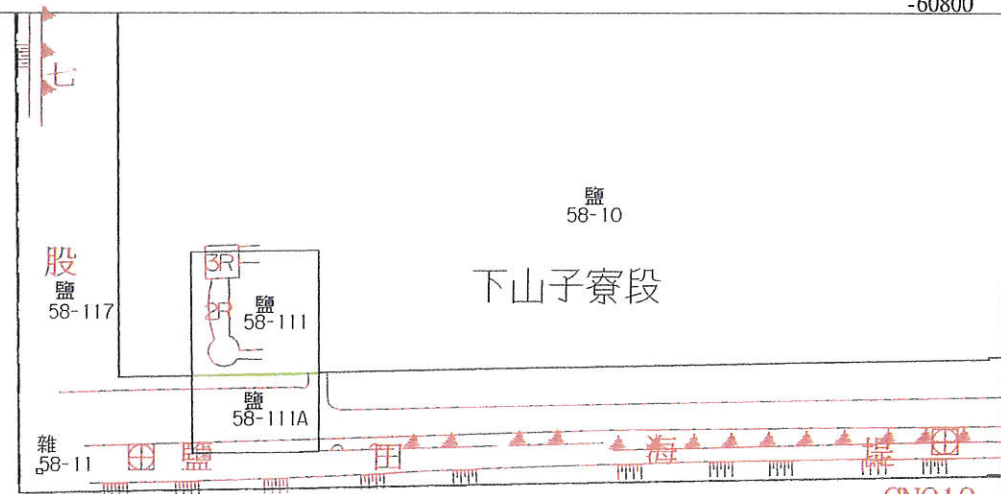


七股鄉
下山子寮段

水

39-1	39	39-2
38-1	38	37
36-2	36-1	36

34000



臺南縣海堤圖籍第三八號

臺南縣七股鄉下山子寮段 小段

七股鄉
頂山子段(小)

40-1	40	40-2
39-1	39	39-2
38-1	38	37

臺南縣海堤圖籍第三九號

臺南縣七股鄉下山子寮段 小段

-34000

GNO15
3.37

七股鹽田海堤4號水門

七股鄉
頂山子段(小)

GNO16
3.27

鹽
58-10
下山子寮段

鹽
58-117

GNO17
3.57



40	40-2	40-3
39	39-2	39-3
38	37	37-1

-33500

臺南縣海堤圖籍第三九之二號 臺南縣七股鄉下山子寮段 小段

第三五號

七股鄉
下山子寮段

鹽
58-10

鹽
58-5

58-87
58-88
58-89
58-90
58-91
58-92
58-93
58-94
58-95
58-96
58-97

養
58-34

鹽
58-59

鹽
58-44

鹽
58-58

鹽
58-56

鹽
58-57

養
58-35

水
58-37

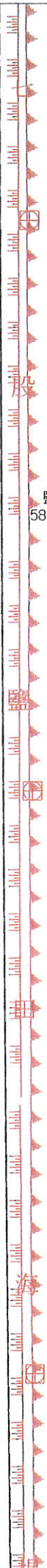
水
66-13

41-1	41	41-2
40-1	40	40-2
39-1	39	39-2

臺南縣海堤圖籍第四〇號

臺南縣七股鄉下山子寮段小段

34000



GN012
3.22

鹽
58-116

GN013
3.33

下山子寮段

鹽
58-9

GN014
3.39

七股鄉
頂山子段(小)

41	41-2	41-3
40	40-2	40-3
39	39-2	39-3

-33500

臺南縣海堤圖籍第四〇之二號 臺南縣七股鄉下山子寮段 小段

七股鄉
下山子寮段

鹽
58-9

鹽
58-4

鹽
58-98

鹽
58-97

42-1	42	43
41-1	41	41-2
40-1	40	40-2

臺南縣海堤圖籍第四一號

臺南縣七股鄉下山子寮段小段

GNO09
3.59

GNO10
3.43

GNO11
3.41

七股鄉
頂山子段(小)

下山子寮段


鹽
58-115

鹽
58-8

鹽
58-116

鹽
58-9

七股鹽田海堤3號水門



42-1	42
41-1	41
40-1	40

-34500

臺南縣海堤圖籍第四一之一號
臺南縣將軍鄉山子腳段
小段

將軍鄉
山子腳段(數值)
原
3763

七股鄉
頂山子段(小)

42	43	44
41	41-2	41-3
40	40-2	40-3

33500

臺南縣海堤圖籍第四一之二號 臺南縣七股鄉下山子寮段 小段

第三八號

鹽 58-3

七股鄉
下山子寮段

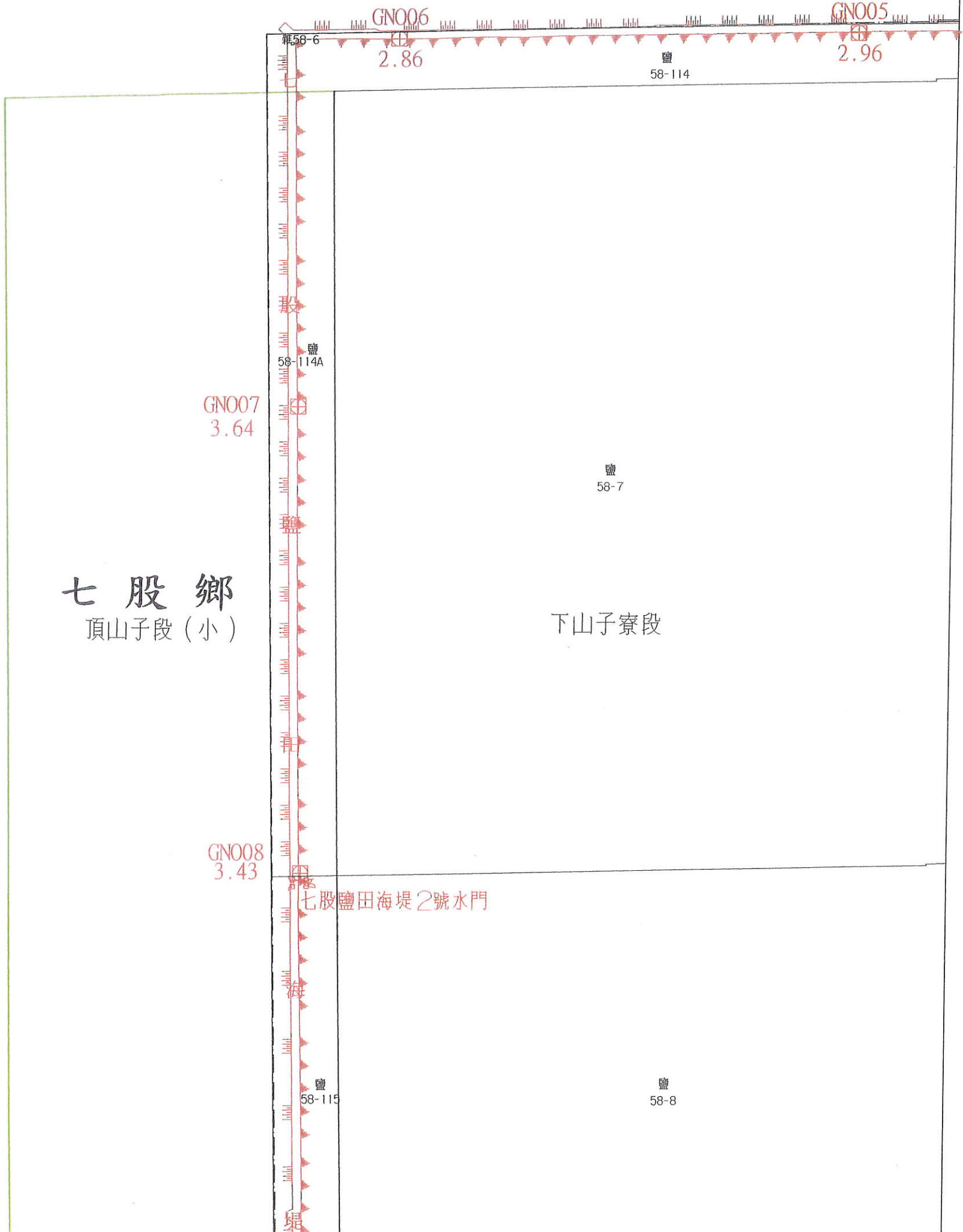
鹽 58-8

鹽 58-9

鹽 58-4

48	47	46
42-1	42	43
41-1	41	41-2

-34000



臺南縣海堤圖籍第四二號

臺南縣七股鄉下山子寮段 小段

七股鄉
頂山子段(小)

下山子寮段

七股鹽田海堤2號水門

48	47
42-1	42
41-1	41

-34500

臺南縣海堤圖籍第四二之一號
臺南縣將軍鄉山子腳段(數)段
小段

將軍鄉
山子腳段(數值)

原
3763

七股鄉
頂山子段(小)

47	46	45
42	43	44
41	41-2	41-3

頂山子段 (小)

GNO04

2.85

GNO03

2.88

鹽
58-1

GNO02

3.03

七股鹽田海堤 1 號水門

鹽
58-114

鹽
58-7

鹽
58-2

七股鄉
下山子寮段

鹽
58-8

鹽
58-3


臺南縣海堤圖籍第四三號

臺南縣七股鄉下山子寮段 小段

-59200

46	45	45-1
43	44	44-1
41-2	41-3	41-4

GNO01
2.88



七股鄉
下山子寮段

-33000

臺南縣海堤圖籍第四四號

臺南縣七股鄉
頂山子寮段
大段
小段

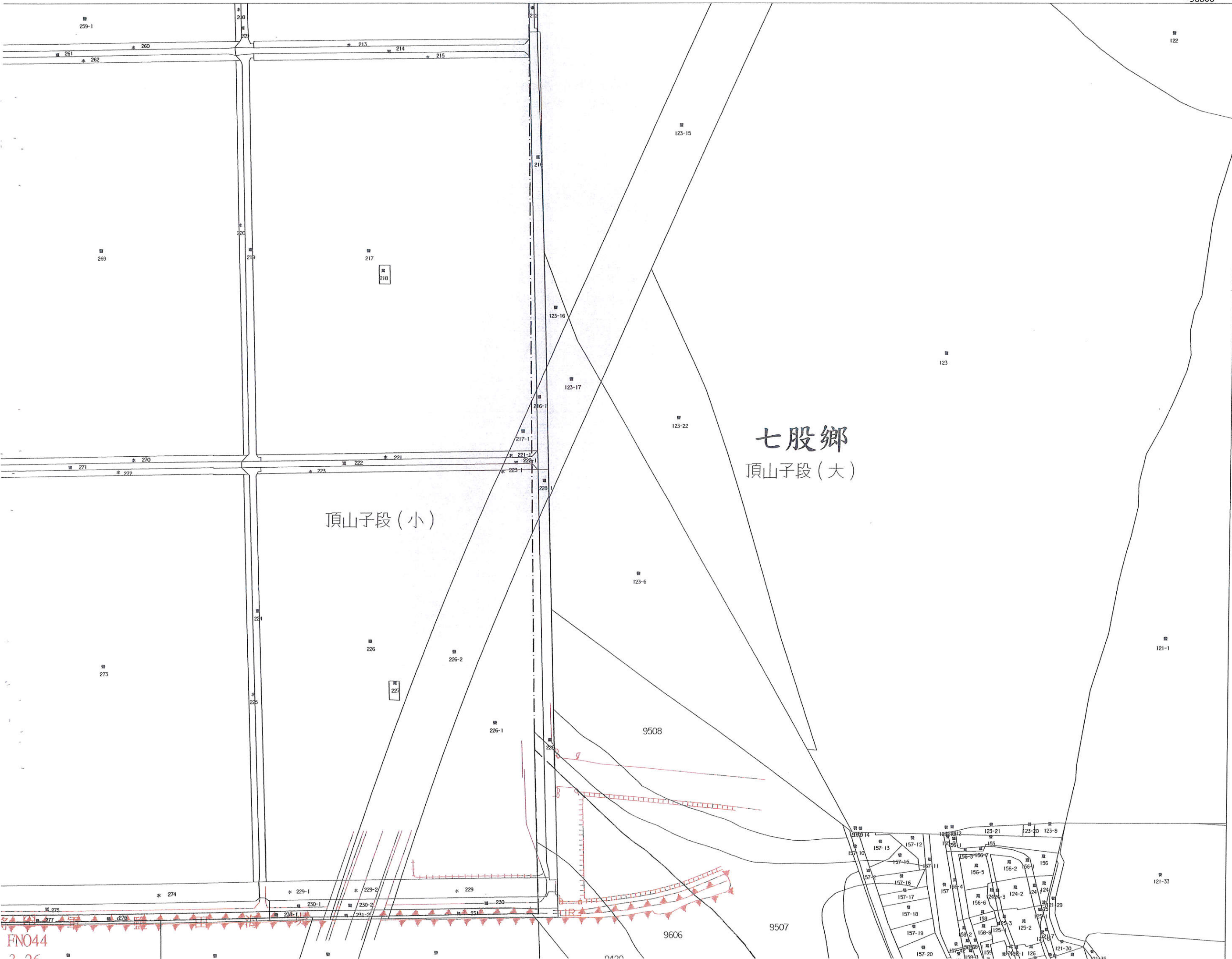
第二三四號

50-1	50-2	50-3
46	45	45-1
43	44	44-1

-33000

臺南縣海堤圖籍第四五號

臺南縣七股鄉頂下山子寮段小段

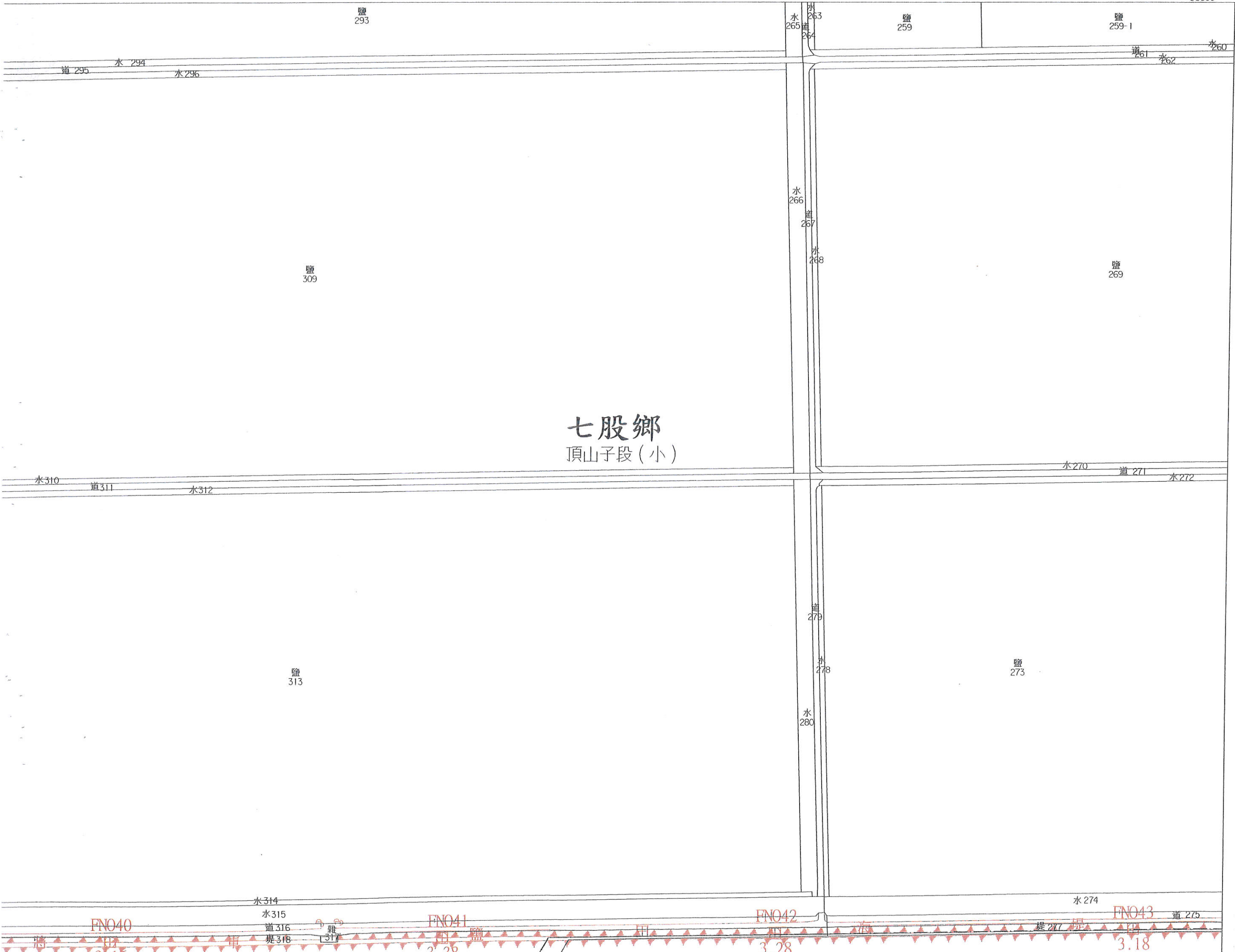


七股鄉
頂山子段(大)

頂山子段(小)

FNO44

50	50-1	50-2
47	46	45
42	43	44



臺南縣海堤圖籍第四六號

臺南縣七股鄉頂下山子寮段小段

49	50	50-1
48	47	46
42-1	42	43

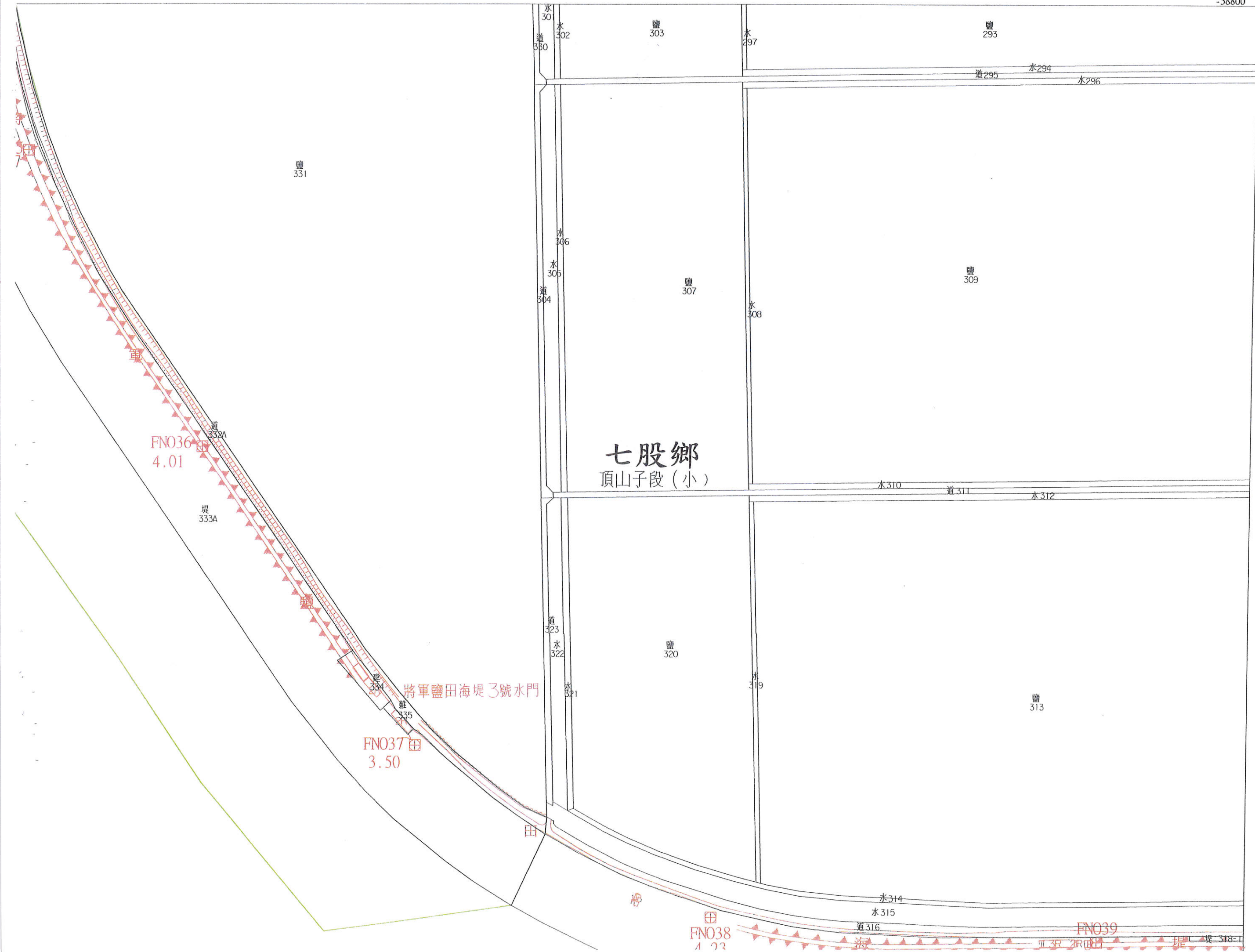
-34000

臺南縣海堤圖籍第四七號

臺南縣七股鄉頂山子段

小段

第三二六三



	49	50
	48	47
	42-1	42

-58800

-34500

將軍鹽田海堤

堤 333A

臺南縣海堤圖籍第四八號

臺南縣將軍鄉山子腳段

小段

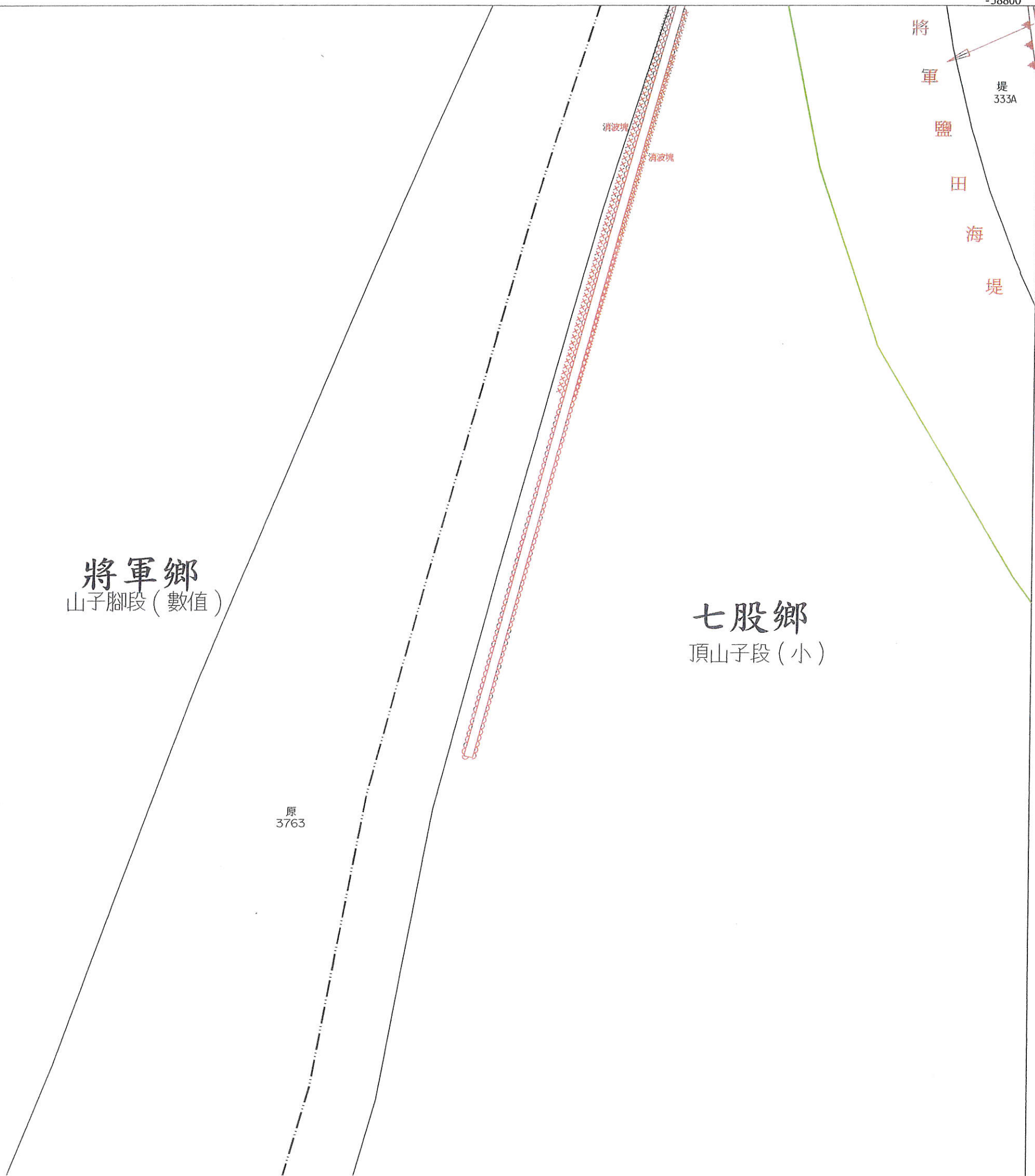
第 三九二五
二八二六

七股鄉
頂山子段(小)

將軍鄉
山子腳段(數值)

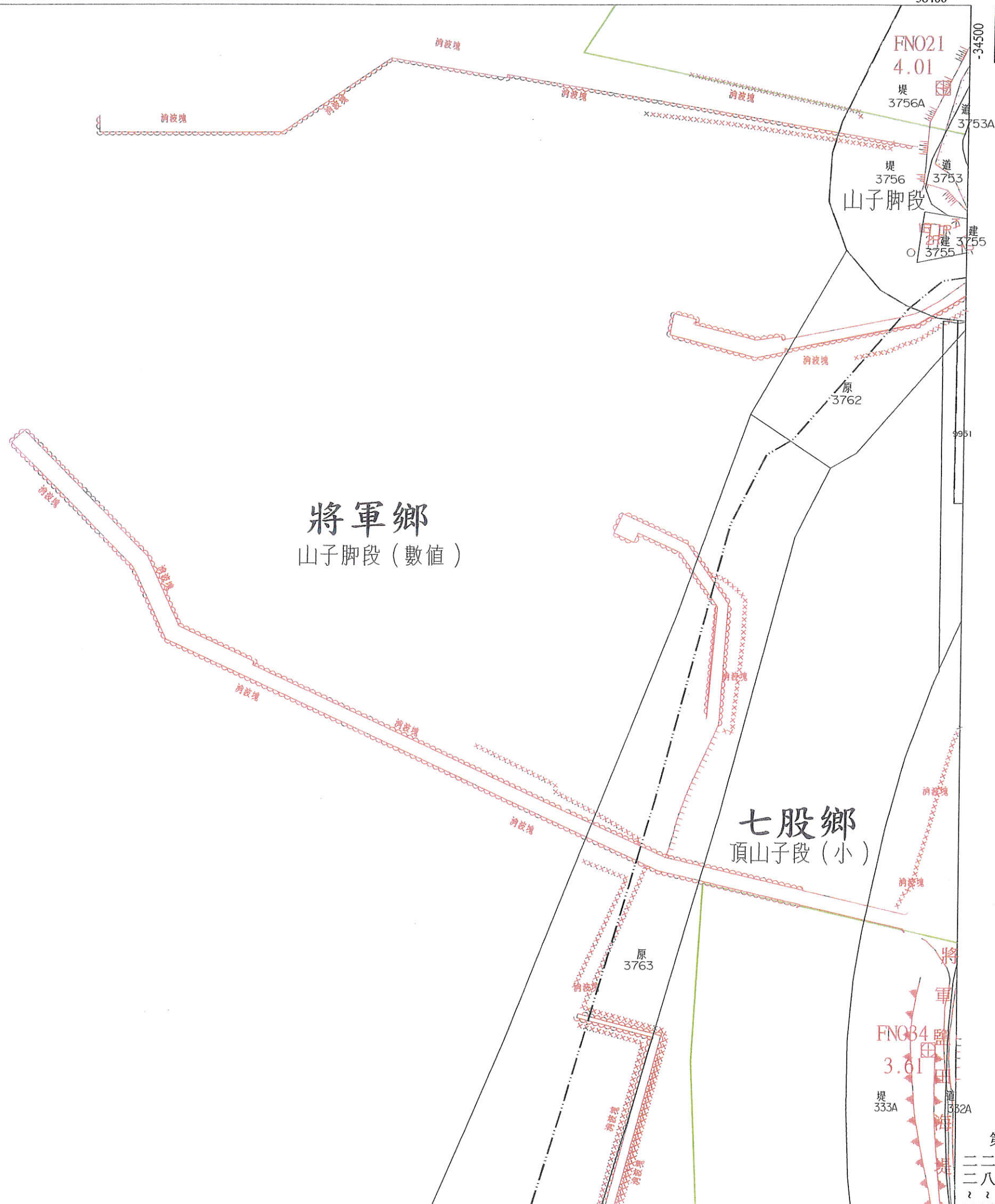
原
3763

消波塊
消波塊



-58400

54	53
49	50
48	47



將軍鄉
山子脚段 (數值)

七股鄉
頂山子段 (小)

臺南縣海堤圖籍第四九號

臺南縣
將七軍股鄉
山頂子山脚子段

小段

FNG84
3.61

堤 333A

第
二二三
二八三八
二二二二

54	53	52
49	50	50-1
48	47	46

臺南縣海堤圖籍第五〇號

臺南縣
將軍股鄉
山頂子山腳子段

小段

第一三五
八五二九
二二二九
一一二二



53	52	51
50	50-1	50-2
47	46	45

-33500

臺南縣海堤圖籍第五〇之一號

臺南縣七股鄉頂山子段

小段

第一五二
一八三
九四



七股鄉
頂山子段(小)

鹽
251

鹽
243

鹽
289

鹽
255-1

鹽
255

鹽
259

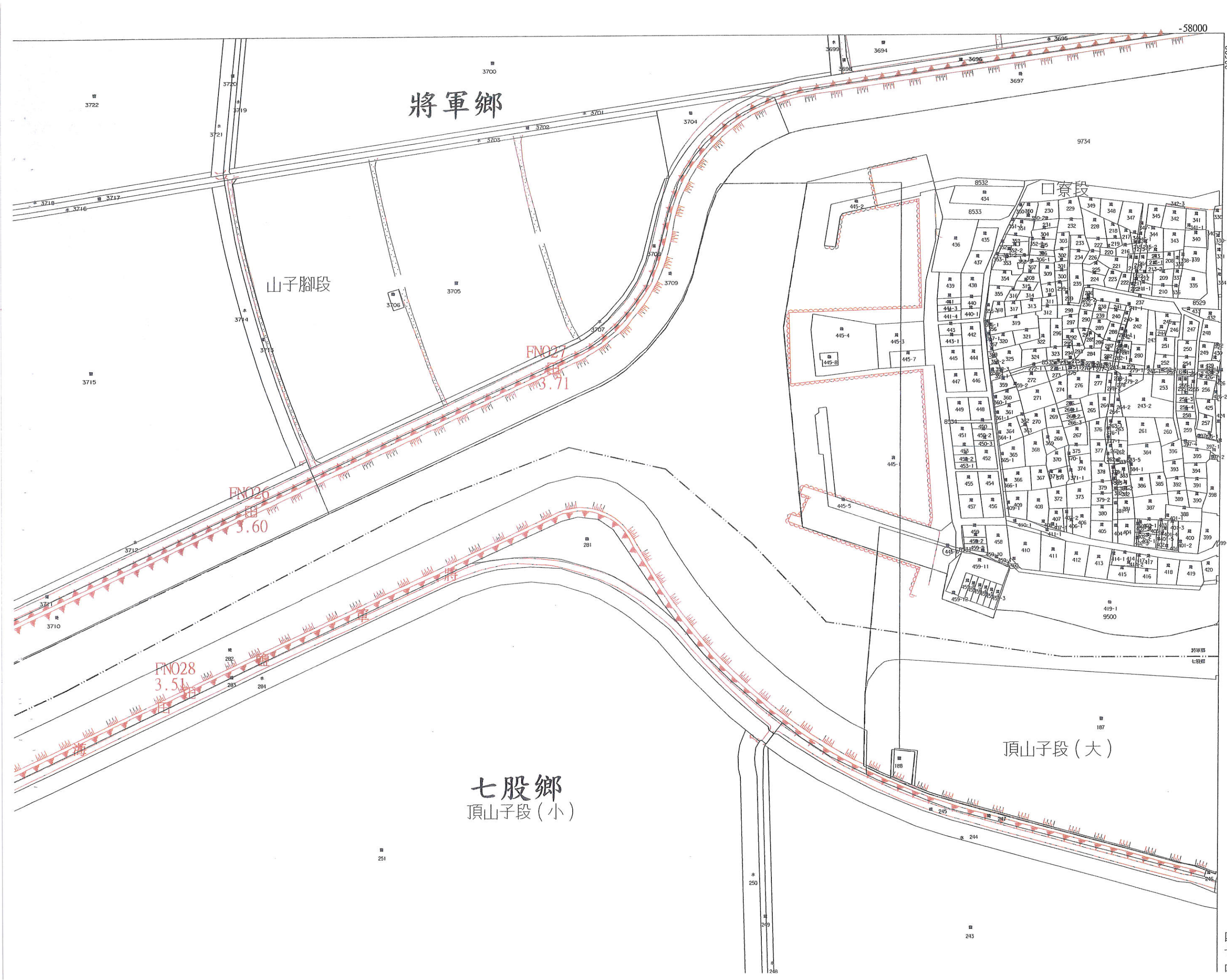
鹽
293

鹽
259-1

55	56	57
53	52	51
50	50-1	50-2

臺南縣海堤圖籍第五二號
臺南縣
將七軍股鄉
山口頂山脚寮子段
小段

第
四三二一
七九三二
四四二



將軍鄉

山子腳段

寮子段

頂山子段(大)

七股鄉
頂山子段(小)

FNO27
3.71

FNO26
3.60

FNO28
3.51

-58000

-33500

251

250

243

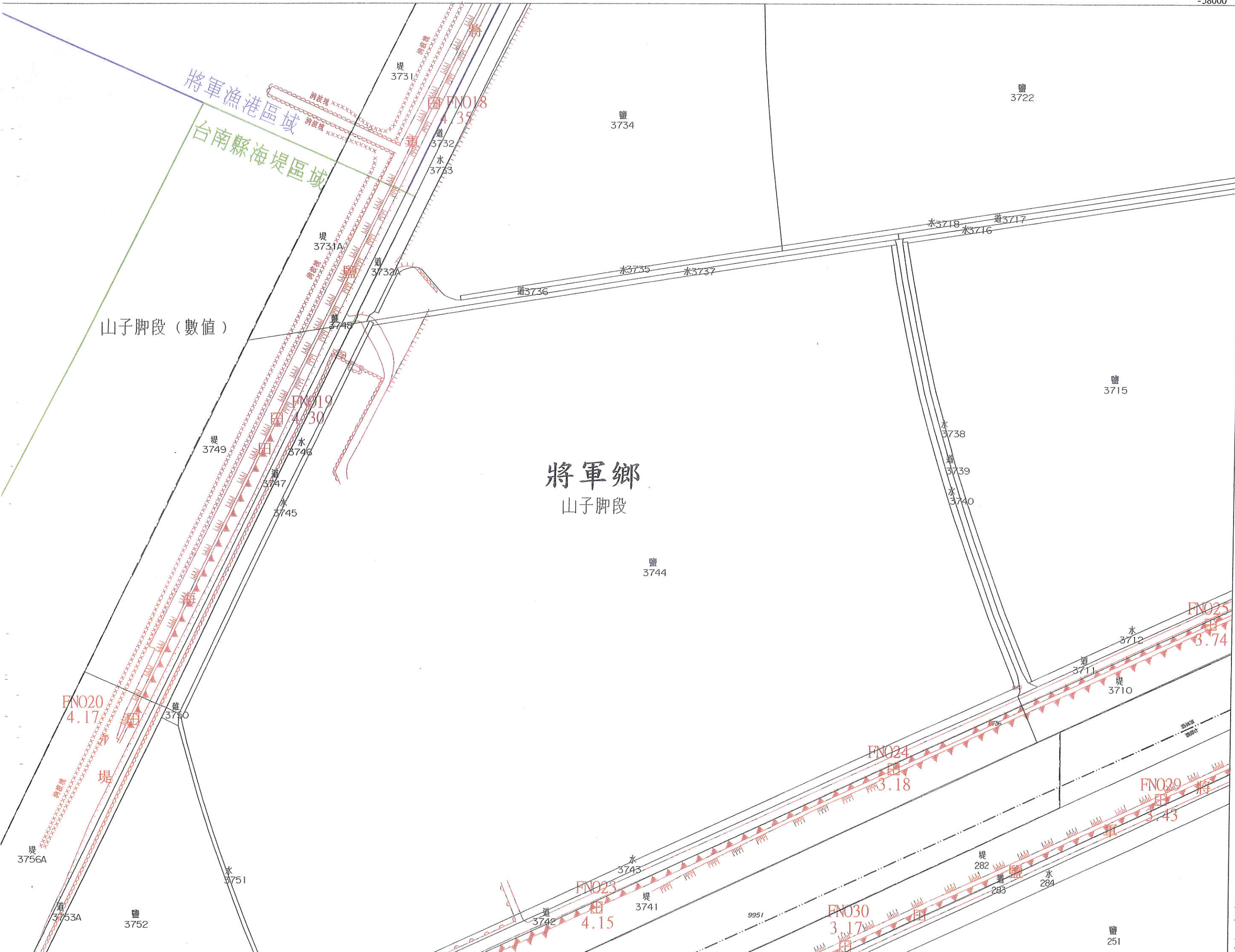
248

55	56	
54	53	52
49	50	50-1

臺南縣海堤圖籍第五三號

臺南縣將軍鄉山頂子山腳子段小段

第
五
三
七
〇
二
八
二
五
七
二



34000

		55
	54	53
	49	50

-34500

臺南縣海堤圖籍第五四號

臺南縣
將軍鄉
山頂子山
腳子段

小段

將軍鄉
山子腳段(數值)

第
五六二二
六〇七〇
五六二二

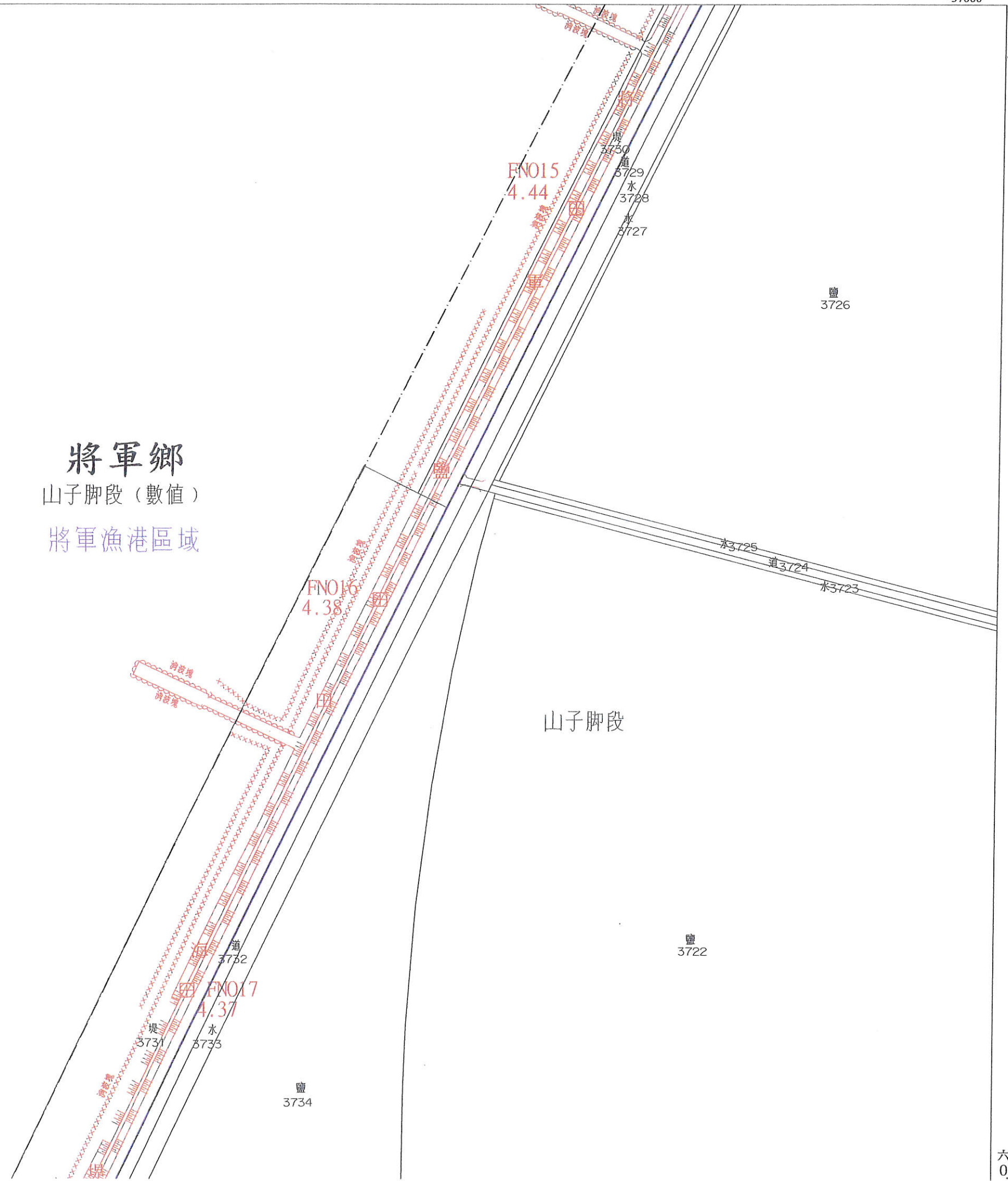
60	59
55	56
54	53

-34000

臺南縣海堤圖籍第五五號

臺南縣
將軍鄉
山頂子山腳子段

小段



將軍鄉
山子脚段 (數值)
將軍漁港區域

山子脚段

60	59	58
55	56	57
53	52	51

臺南縣海堤圖籍第五六號

臺南縣將軍鄉山子腳段

小段

第三二
四三七四
五七四二
四三二

-57600

-33500



鹽 3671

鹽 3645

鹽 3676

將軍鄉
山子腳段

鹽 3664

雜 3665

鹽 3689

雜 3690

鹽 3694

鹽 3700

鹽 3722

鹽 3726

61	62	63
60	59	58
55	56	57

-33500

臺南縣海堤圖籍第五九號

臺南縣將軍鄉山子腳段

小段

第
 二二二
 四三二一
 三三三三



將軍鄉
山子腳段

子脚段 (數值)

魚港區域

堤 3614
 道 3617
 水 3618
 水 3619

鹽 3622

雜 3623

鹽 3624

鹽 3634

道 3632

水 3633

水 3631

水 3635

道 3636

水 3637

鹽 3645

鹽 3726

水 3625

水 3627

道 3626

水 3628

道 3629

水 3630

鹽 3671

水 3670

道 3669

水 3668

61	62
60	59
55	56

-34000

臺南縣海堤圖籍第六〇號

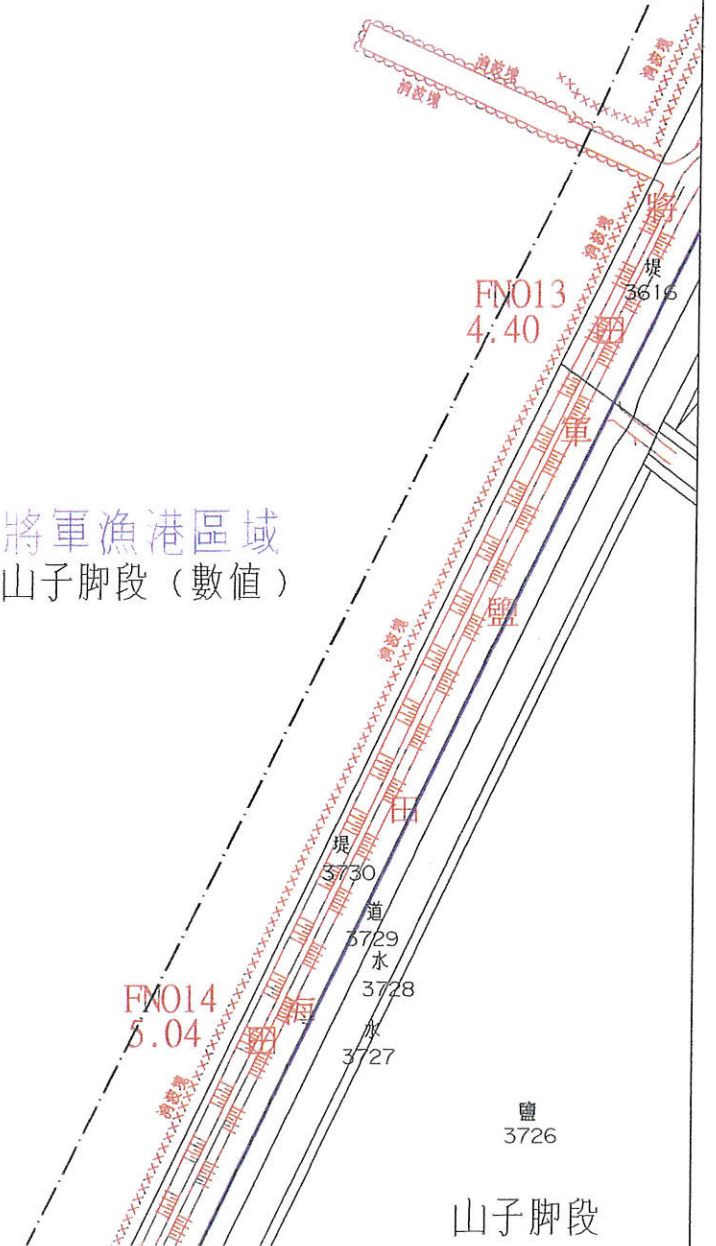
臺南縣將軍鄉山子腳段

小段

第四四二五

將軍鄉

將軍漁港區域
山子腳段(數值)



山子腳段

65-1	65	64
61	62	63
60	59	58

臺南縣海堤圖籍第六二號

臺南縣將軍鄉山子腳段

第一四二一三
 二六四二二
 六七三〇四
 七七〇〇八



將軍漁港區域

將軍鄉
 山子腳段 (數值)

山子腳段

FNO11
 6.53

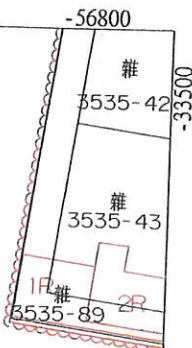
FNO10
 5.17

堤
 3614

3615
 3617
 3618
 3619

3622

3634



65	64	64-1
62	63	63-1
59	58	58-1

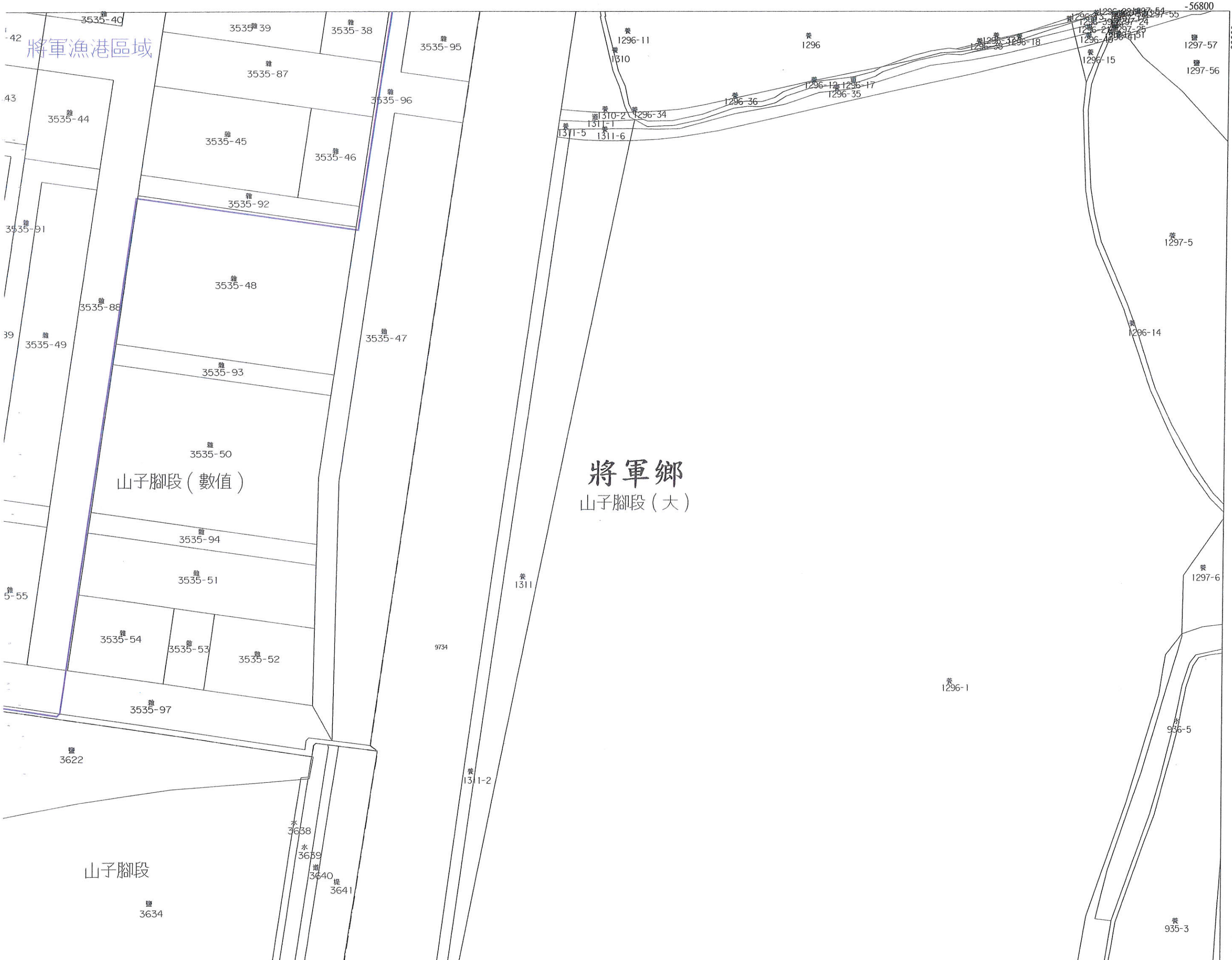
臺南縣海堤圖籍第六三號

臺南縣將軍鄉山子腳段

第七六三〇
六二八二五

0000-

-56800



將軍漁港區域

山子腳段 (數值)

將軍鄉
山子腳段 (大)

山子腳段

66	67	68
65	64	64-1

臺南縣海堤圖籍第六四號

臺南縣將軍鄉

山山子腳(大)(數)段

軍漁港區域

山子脚段(數值)

山子脚段(大)

將軍鹽田海堤

將軍鄉

ENO07
3.57

FNO02
3.24

ENO08
3.6

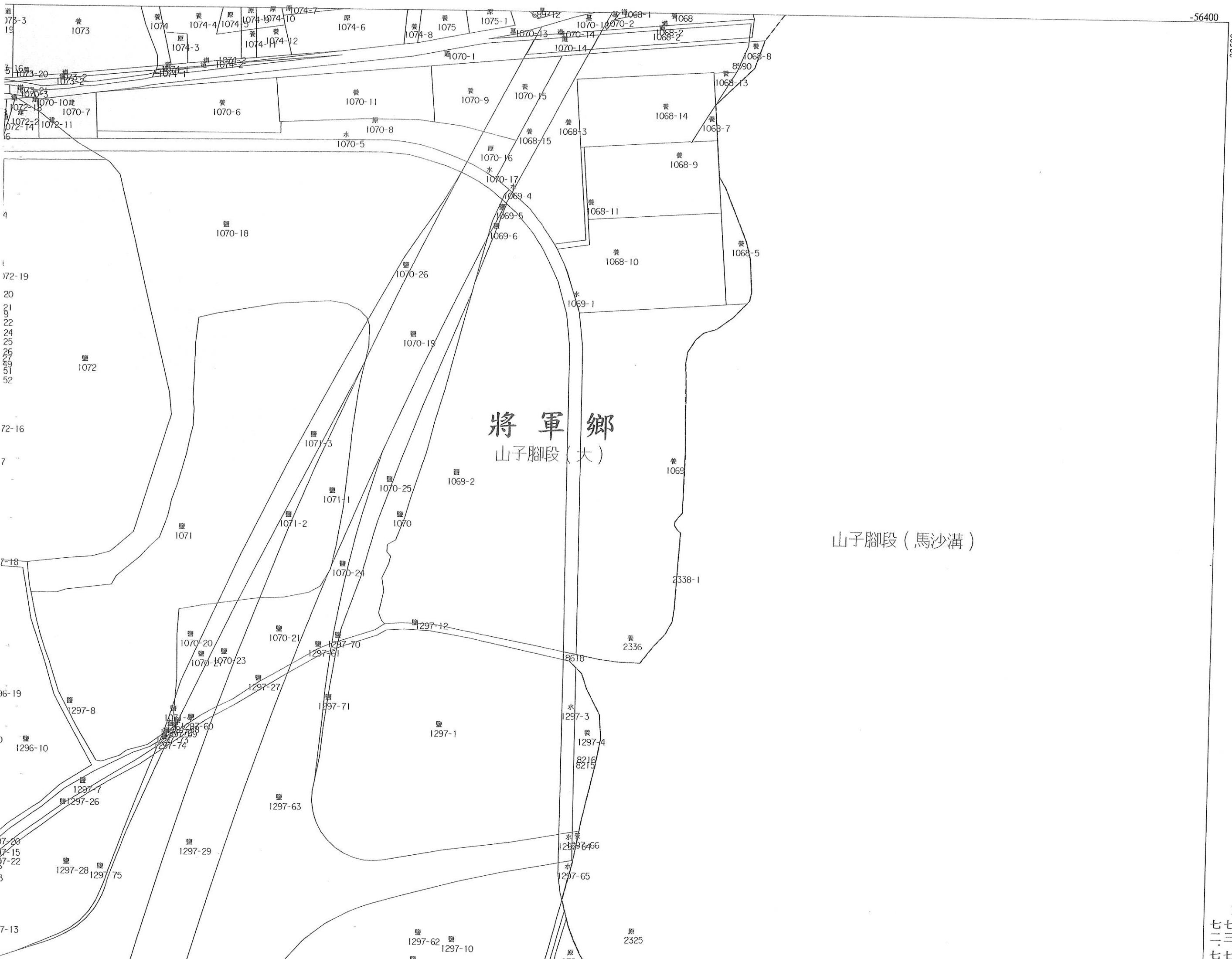
FNO01
3.25

ENO09
3.52

馬沙溝海堤子號水門

馬沙溝海堤4號水門





67	68	68-1
64	64-1	64-2
63	63-1	

臺南縣海堤圖籍第六四之一號 臺南縣將軍鄉山子腳段 小段

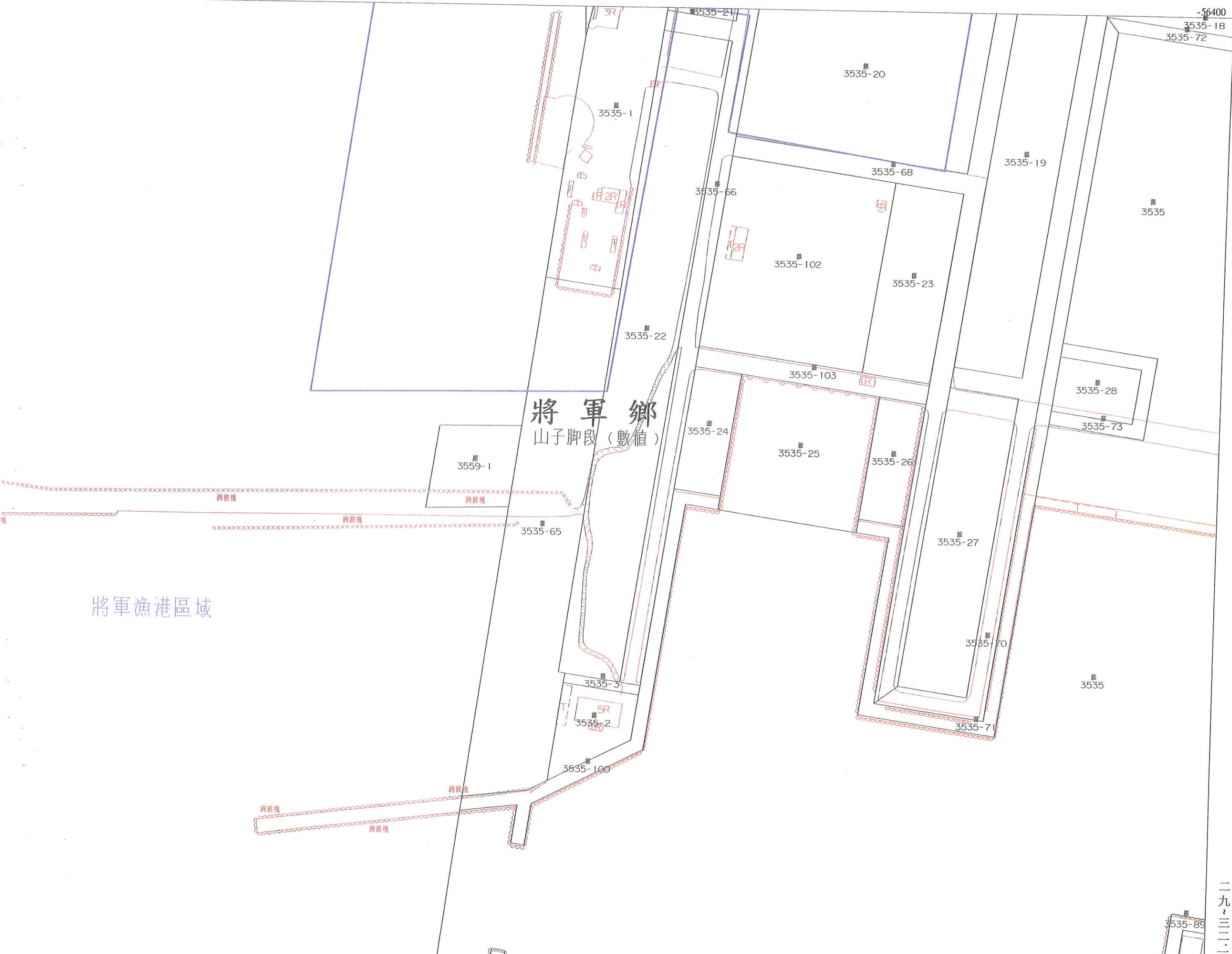
第七七十七
七三四六
七七七

	66	67
65-1	65	64

臺南縣海堤圖籍第六五號

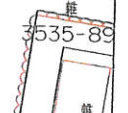
臺南縣將軍鄉山子腳段

第二六二、二六三、二六四、二六五、二六六、二六七、二六八



將軍漁港區域

將軍鄉
山子腳段(數值)



	71	70
	66	67
65-1	65	64

臺南縣海堤圖籍第六六號

臺南縣將軍鄉

山子腳段 (數)

第一二
二五〇
九四九
二六二
二二五
二二二

將軍漁港區域

將軍鄉

台南縣海堤區域

山子腳段

3534

FNO08
3.79
田

FNO09
3.91
田

林
3761A

堤
3530A

道
3533A

堤
3530

林
3761

道
3531

雜
3535-67

山子腳段 (數值)

雜
3535-14

雜
3535-21

雜
3535-66

雜
3535-20

將軍漁港區域


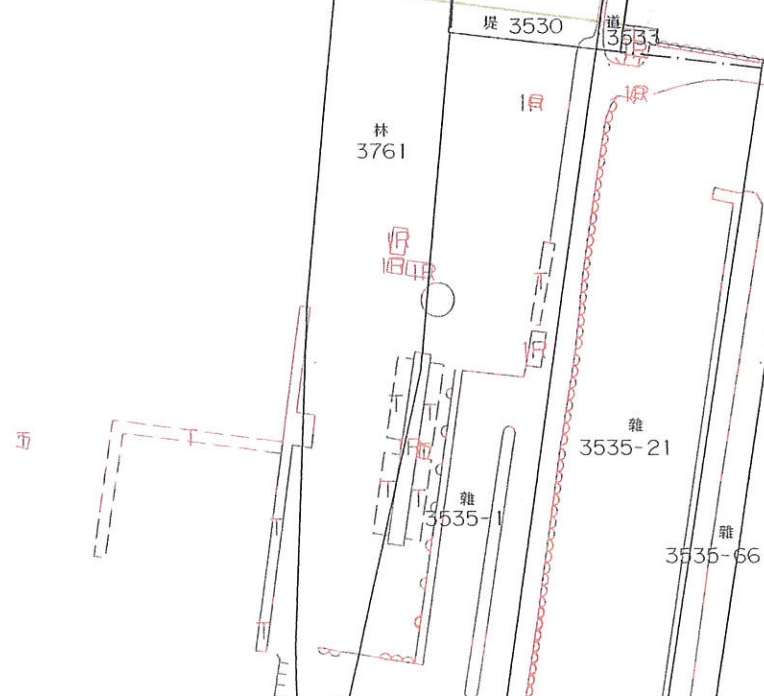
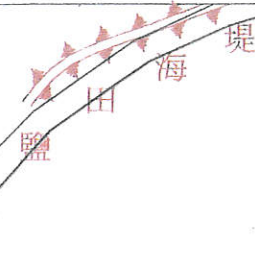
雜

-56000

3530A
堤

道
3533A

-33500



71	70	69
66	67	68
65	64	64-1

將軍鹽田海堤1號水門

台南縣海堤區域

FNO06
3.66

FNO05
3.79

山子脚段

山子脚段(數值)

將軍鄉

山子脚段(大)

FNO04
3.90

ENO05
2.95

ENO06
3.53 馬沙溝海堤2號水門

山子脚段(數值)

FNO03

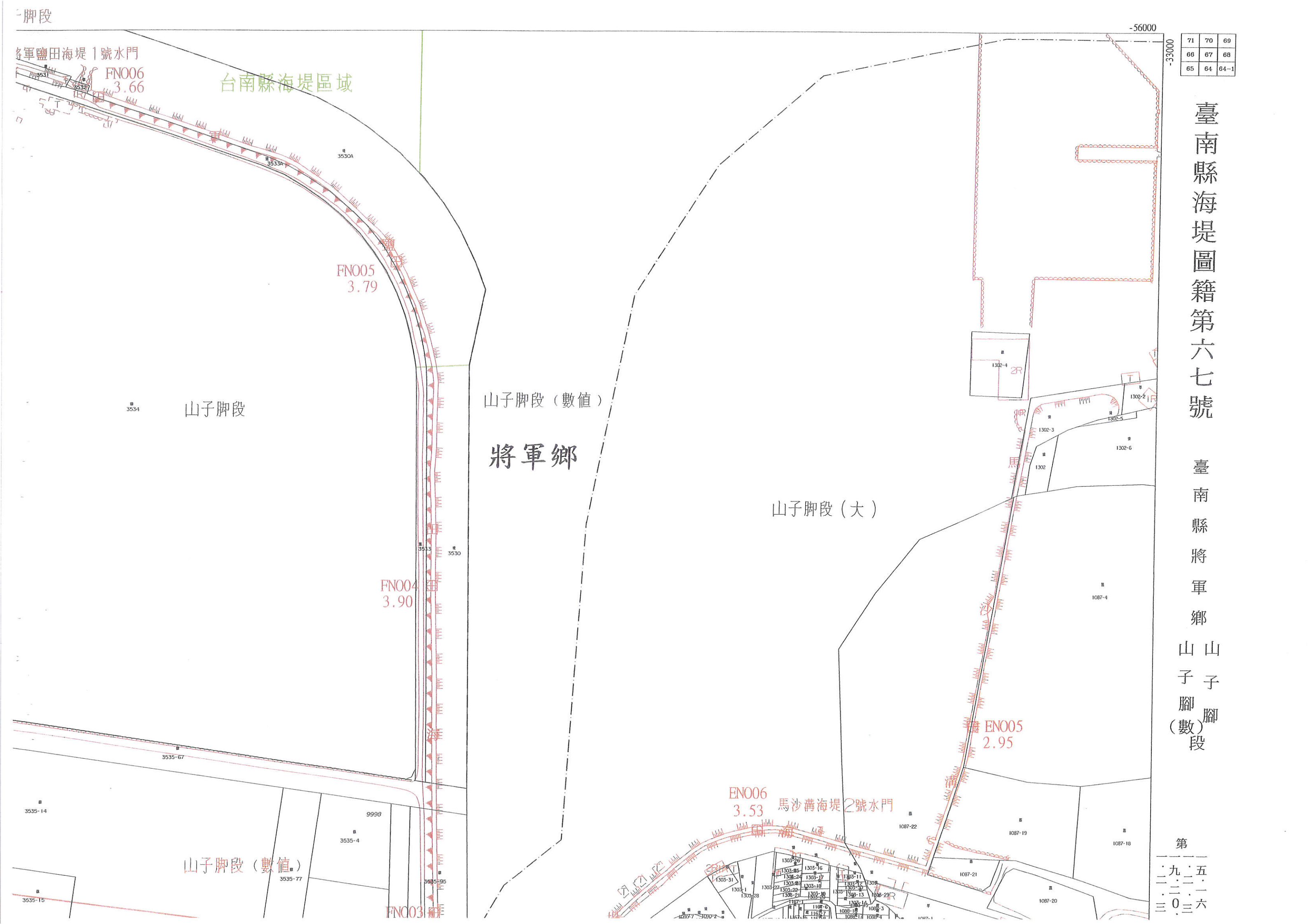
臺南縣海堤圖籍第六七號

臺南縣將軍鄉

山子脚段(數)

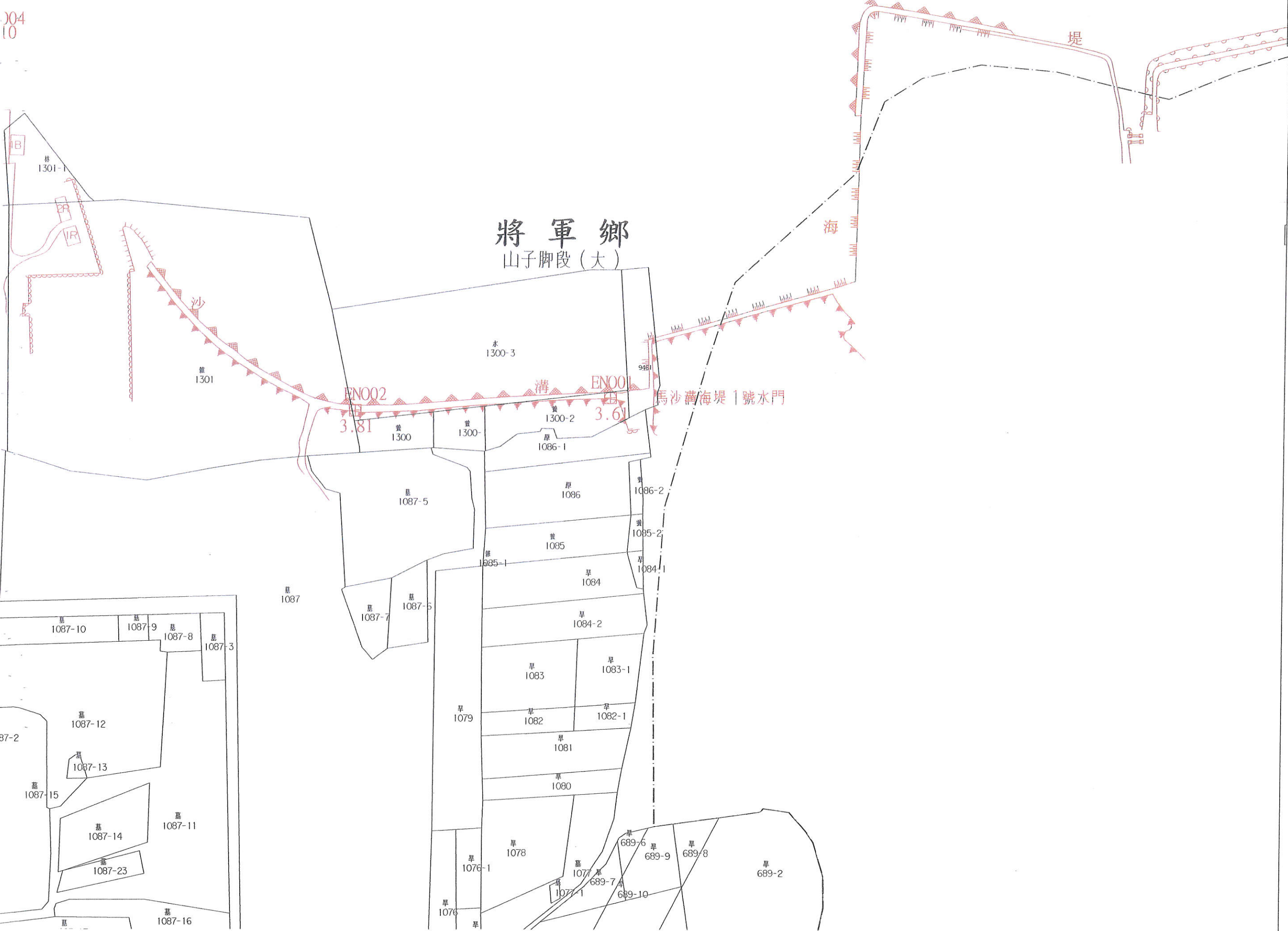
第

二九二五
二二二一
三〇三六



70	69	69-1
67	68	68-1
64	64-1	64-2

003
24
004
10



臺南縣海堤圖籍第六八號

臺南縣將軍鄉山子腳段 小段

72	73	73-1
70	69	69-1
67	68	68-1

臺南縣海堤圖籍第六九號

臺南縣
北將門軍鄉
溪山底子寮腳段



北門鄉
溪底寮段
三寮灣小段

921

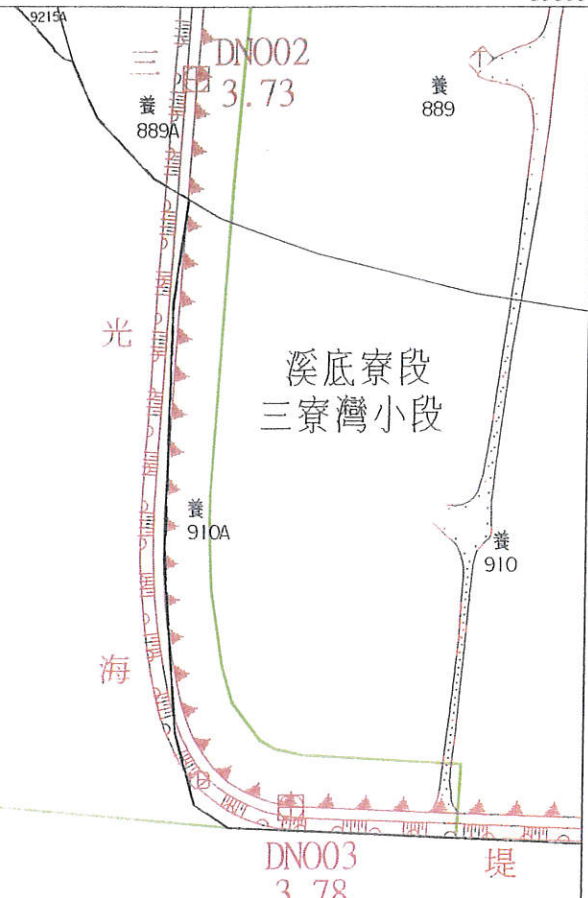
72-1	72	73
71	70	69
66	67	68

臺南縣海堤圖籍第七〇號

臺南縣
北將軍鄉
山底寮腳段

-55600

-33000



北門鄉

將軍鄉

72-1	72
71	70
66	67

北門鄉

林 3758

將軍鄉
山子腳段(數值)



將軍漁港區域

原 3759

原 3760

林 3761

原 3760A

台南縣海堤區域

臺南縣海堤圖籍第七一號

臺南縣將軍鄉

山子腳段

小段

第一五七三
三五七三
二二二二

75-1	75	74
72-1	72	73
71	70	69

臺南縣海堤圖籍第七二號

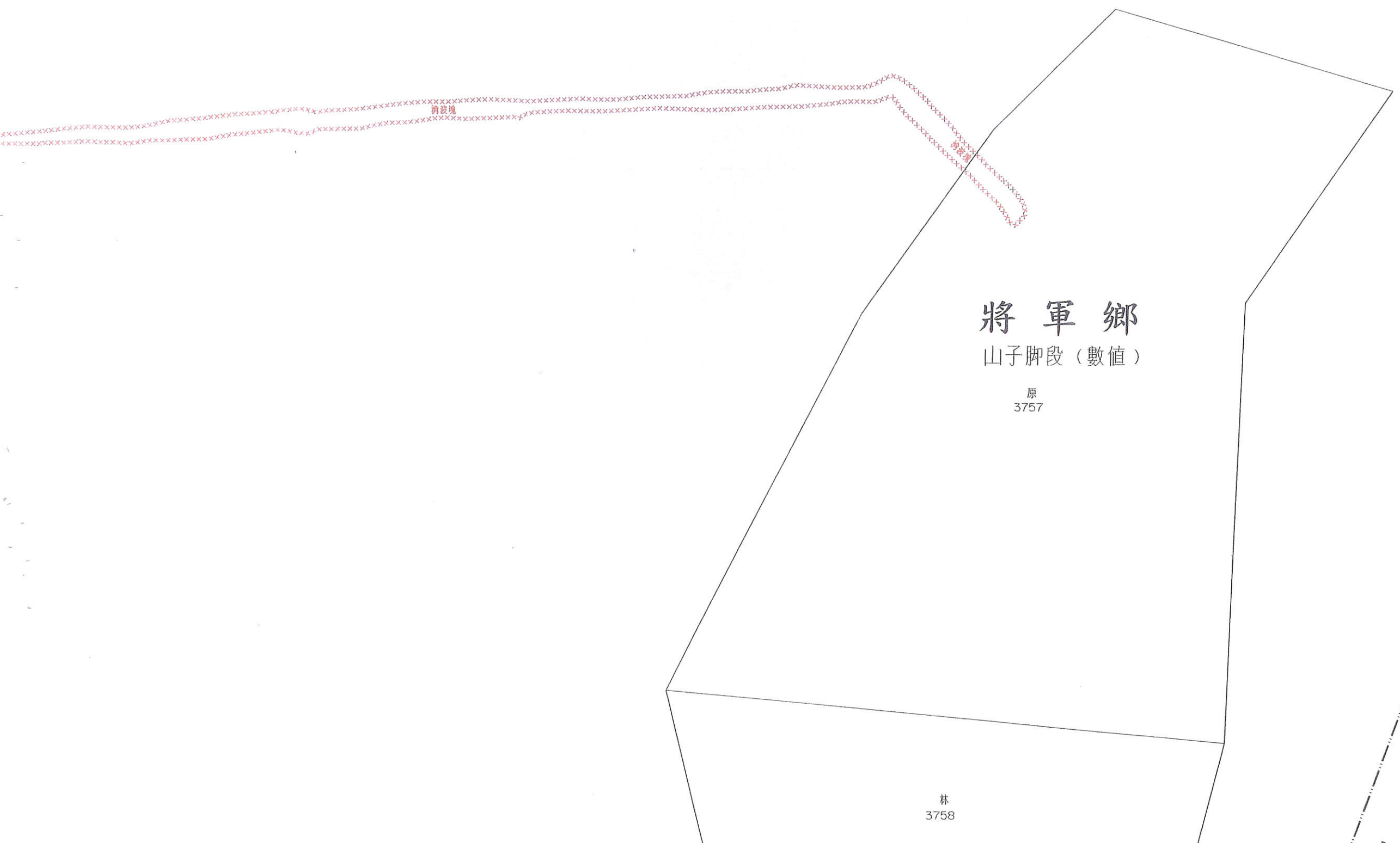
臺南縣北門鄉溪底寮段



75-1	75
72-1	72
71	70

-33500

臺南縣海堤圖籍第七二之一號
臺南縣將軍鄉山子腳段

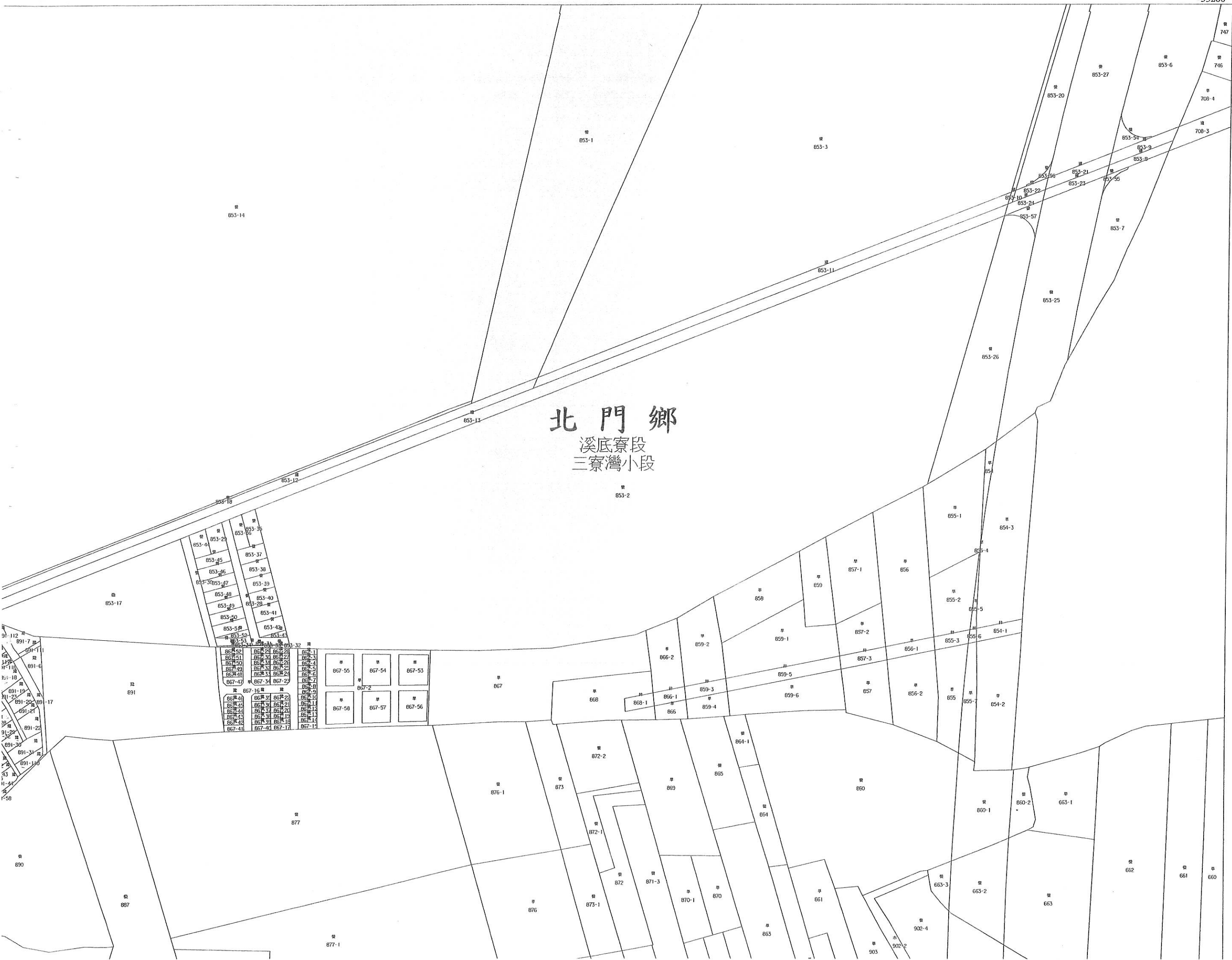


第
三四七
一九一
三五七

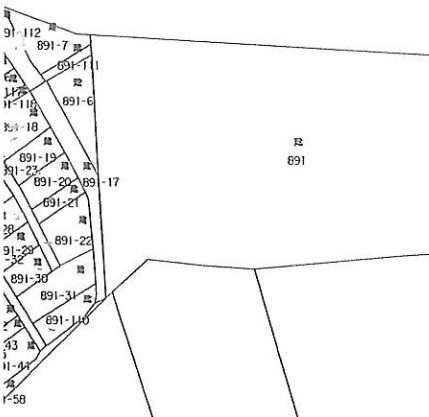
75	74	74-1
72	73	73-1
70	69	69-1

臺南縣海堤圖籍第七三號

臺南縣北門鄉溪底寮段



北門鄉
溪底寮段
三寮灣小段



76-1	76	77
75	74	74-1
72	73	73-1

臺南縣海堤圖籍第七四號

臺南縣北門鄉溪底寮段



	76-1	76
75-1	75	74
72-1	72	73

-33000

臺南縣海堤圖籍第七五號

臺南縣北門鄉

段 小段

第 號

北門鄉

北門鄉

溪底寮段
三寮灣小段

疏
溝



79-1	79	78
76-1	76	77
75	74	74-1

臺南縣海堤圖籍第七六號

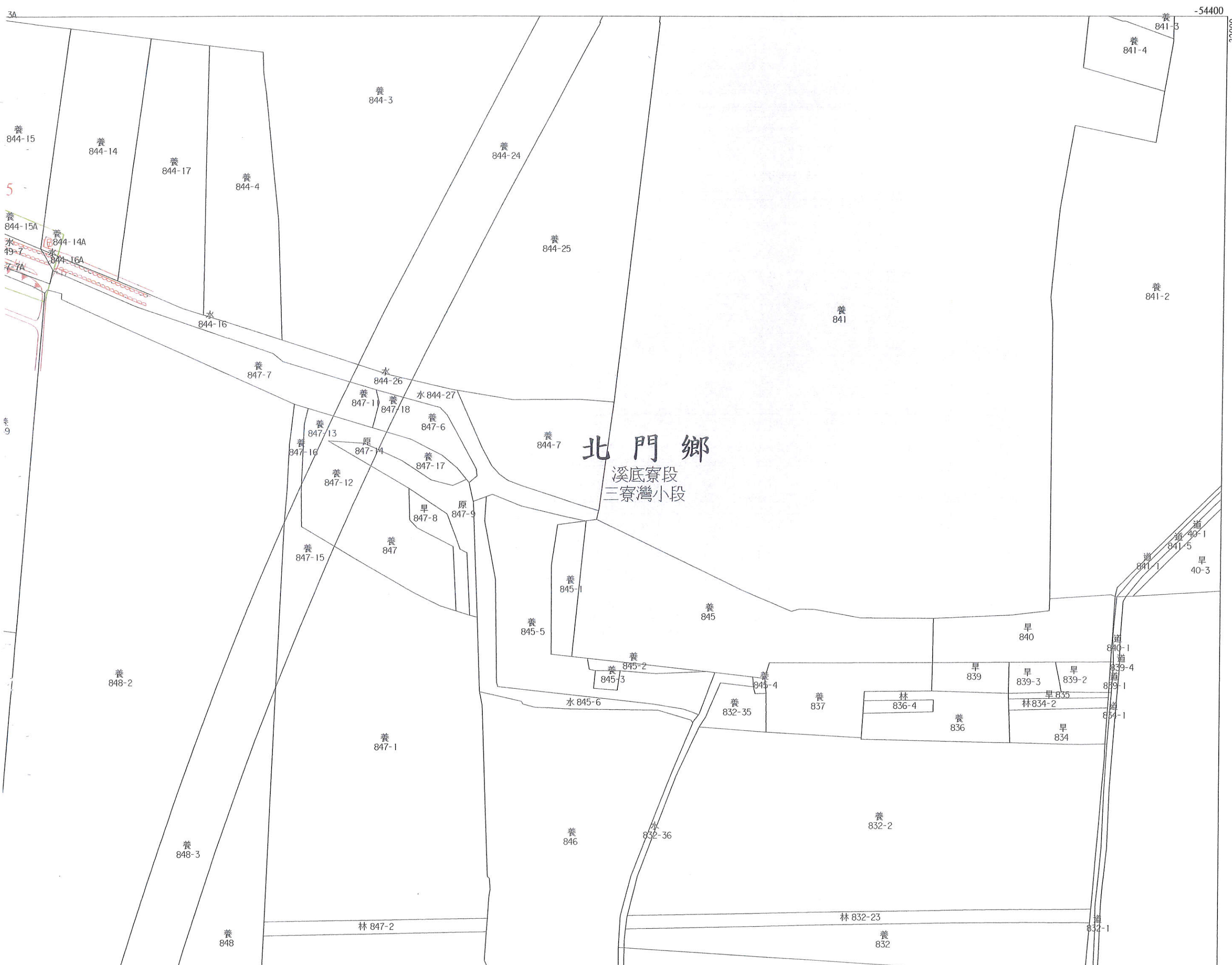
臺南縣北門鄉溪底寮段



79	78	78-1
76	77	77-1
74	74-1	74-2

臺南縣海堤圖籍第七七號

臺南縣北門鄉溪底寮段



北門鄉
溪底寮段
三寮灣小段

3A

54400

32000

5

9

養 844-15

養 844-14

養 844-17

養 844-4

養 844-3

養 844-24

養 844-25

養 841

養 841-2

養 841-3

養 841-4

養 844-15A

養 844-14A

養 844-16A

水 49-7

水 7-7A

水 844-16

養 847-7

水 844-26

水 844-27

養 847-11

養 847-18

養 847-6

養 844-7

養 847-13

養 847-16

養 847-12

原 847-14

養 847-17

早 847-8

原 847-9

養 847-15

養 847

養 845-1

養 845-5

養 845

養 845-2

養 845-3

水 845-6

養 845-4

早 840

道 840-1

道 839-4

道 839-1

道 834-1

道 834-2

道 834-3

道 834-4

道 834-5

道 834-6

道 834-7

道 834-8

道 834-9

道 834-10

養 848-2

養 848-3

養 848

養 847-1

林 847-2

養 846

水 832-36

林 836-4

養 832-35

養 837

養 836

早 835

林 834-2

早 834

早 839

早 839-3

早 839-2

養 832-2

林 832-23

養 832

道 832-1

道 40-1

道 40-5

道 40-3

道 40-1

道 40-5

道 40-3

道 40-1

道 40-5

道 40-3

道 40-1

道 40-5

道 40-3

道 40-1

道 40-5

道 40-3

道 40-1

道 40-5

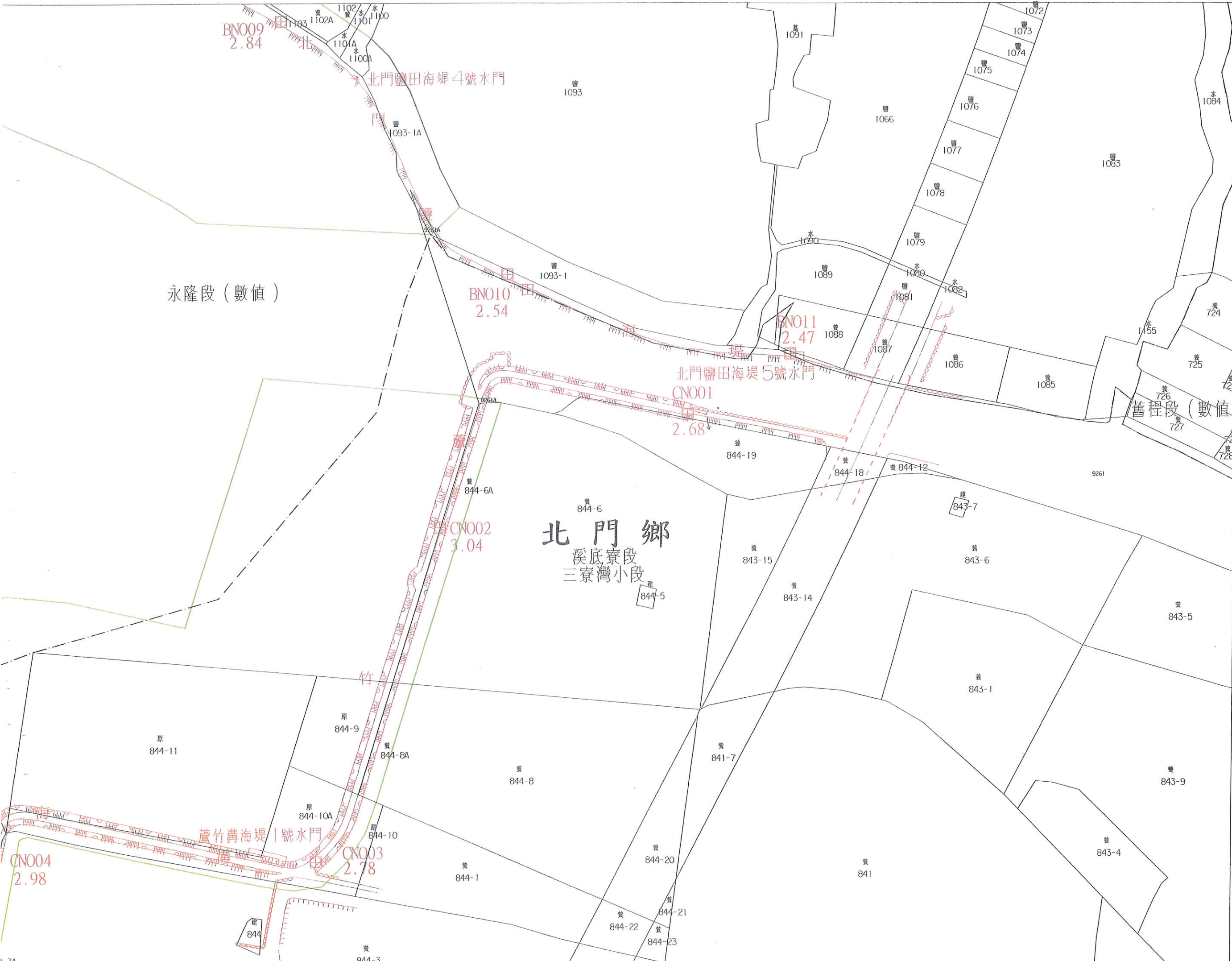
道 40-3

80	81	81-1
79	78	78-1
76	77	77-1

臺南縣海堤圖籍第七八號

臺南縣北門鄉
舊溪永底寮隆段

第一四六七八
九八二一〇〇
二二四六八、五七



81	81-1	81-2
78	78-1	
77	77-1	

臺南縣海堤圖籍第七八之一號臺南縣北門鄉溪底寮段

北門鄉
舊程段(數值)

溪底寮段
三寮灣小段

第
十四
三、
三、
三、
四、
四、
五、
五、
六、
六、
七、
七、
八、
八、
九、
九、
四、
四、




80-1	80	81
79-1	79	78
76-1	76	77

-32500

臺南縣海堤圖籍第七九號

臺南縣北門鄉溪底寮段

北門鄉



原
844-2

原
844-2A

溪底寮段
三寮灣小段

-53600

-32500

84-1	84	83
80-1	80	81
79-1	79	78

臺南縣海堤圖籍第八〇號

臺南縣北門鄉永隆段小段

第七七〇

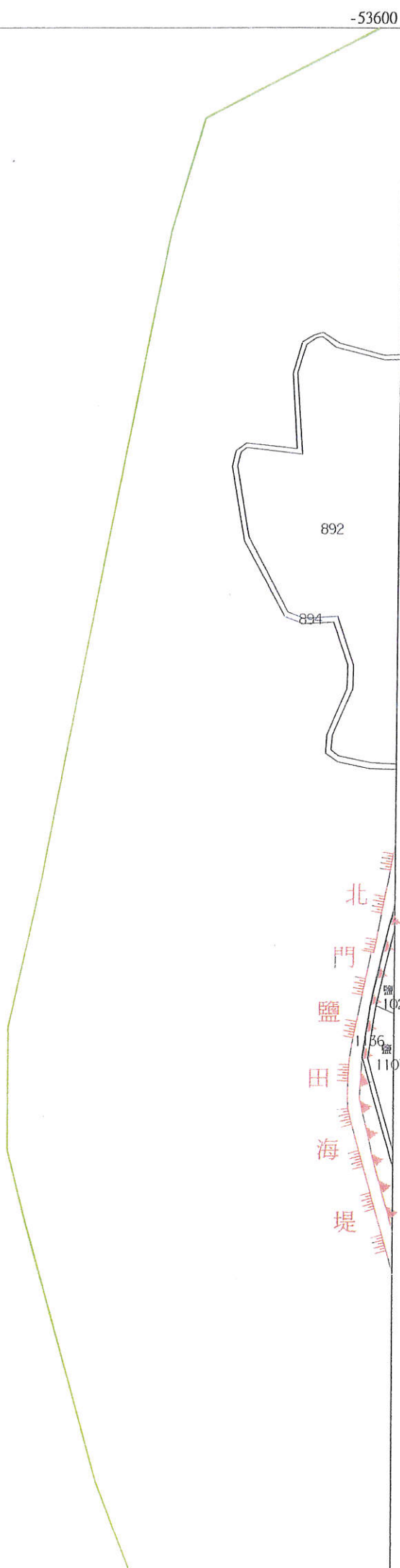
北門鄉
永隆段(數值)

北門鹽田海堤

1025-1
36
1107-1

892

894



84	83	82
80	81	81-1
79	78	78-1

臺南縣海堤圖籍第八一號

臺南縣北門鄉永舊隆埕段

第九五七七三
八一九六二
七二二四
六二二四
五二二四



北門鄉 永隆段(數值)

舊程段(數值)

NO06
2.70

NO07
.63

北門鹽田海堤3號水門

-53200

-31500

85	86	86-1
83	82	82-1
81	81-1	81-2

臺南縣海堤圖籍第八二號

臺南縣北門鄉永舊埤隆段

第一四九·五二·六一
四〇一八·二〇
六·八



01.3
田海堤1號水門

北門鄉
永隆段 (數值)

舊程段 (數值)

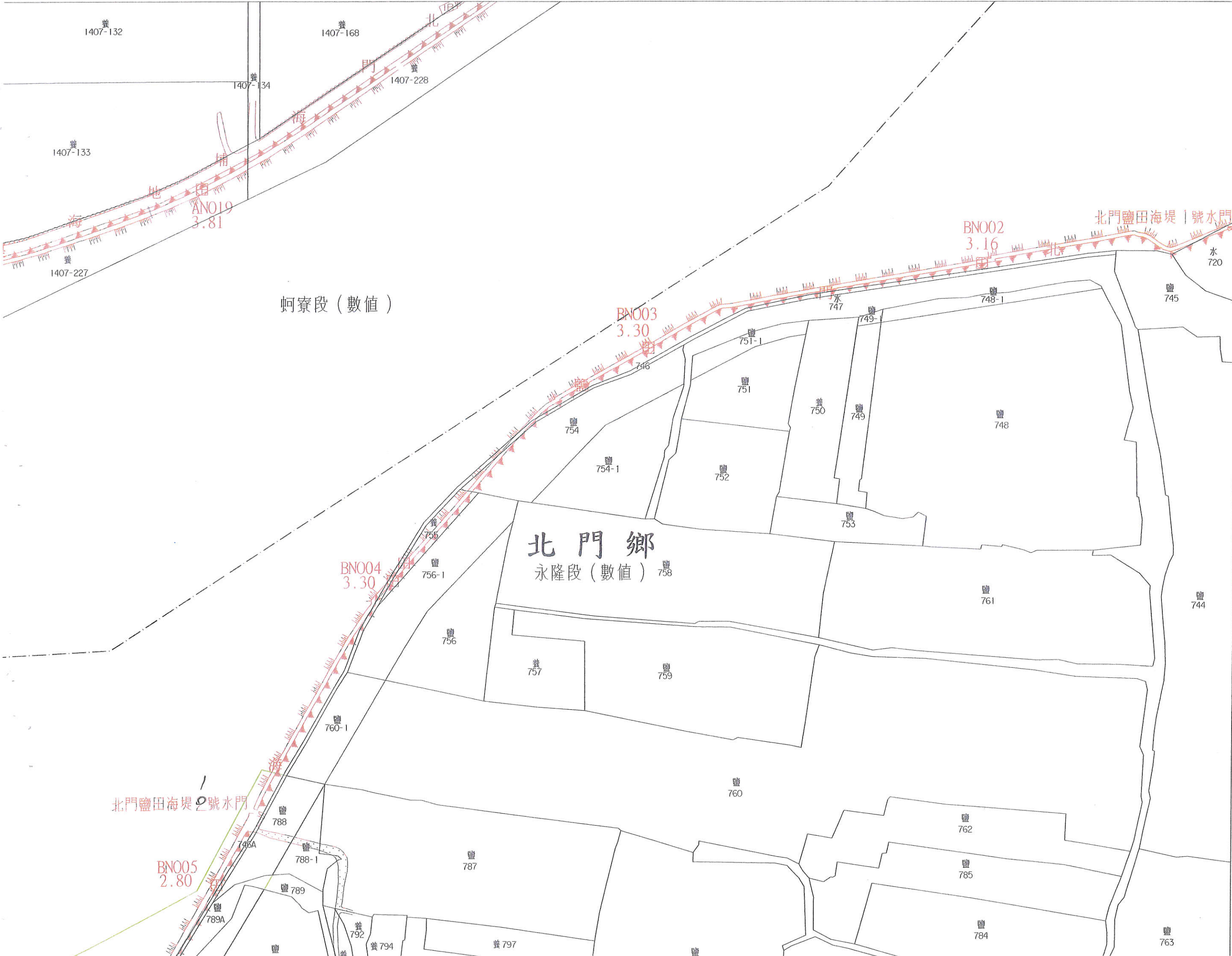
85-1	85	86
84	83	82
80	81	81-1

-32000

臺南縣海堤圖籍第八三號

臺南縣北門鄉永蚵隆寮段

第七五七
三九二
三九二
四六二



蚵寮段 (數值)

北門鄉
永隆段 (數值)

海地
ANO19
3.81

BNO02
3.16

BNO03
3.30

BNO04
3.30

BNO05
2.80

北門鹽田海堤1號水門

北門鹽田海堤1號水門

水 720

養 1407-132

養 1407-168

養 1407-134

養 1407-228

養 1407-133

養 1407-227

鹽 745

鹽 748-1

水 747

鹽 749-1

鹽 751-1

鹽 751

養 750

鹽 749

鹽 748

鹽 754

鹽 754-1

鹽 755

鹽 756

鹽 756-1

鹽 757

鹽 758

鹽 759

鹽 760

鹽 761

鹽 762

鹽 763

鹽 764

鹽 765

鹽 766

鹽 767

鹽 768

鹽 769

鹽 770

鹽 771

鹽 772

鹽 773

鹽 774

鹽 775

鹽 776

鹽 777

鹽 778

鹽 779

鹽 780

鹽 781

鹽 782

鹽 783

鹽 784

鹽 785

鹽 786

鹽 787

鹽 788

鹽 788-1

鹽 789

鹽 789A

養 792

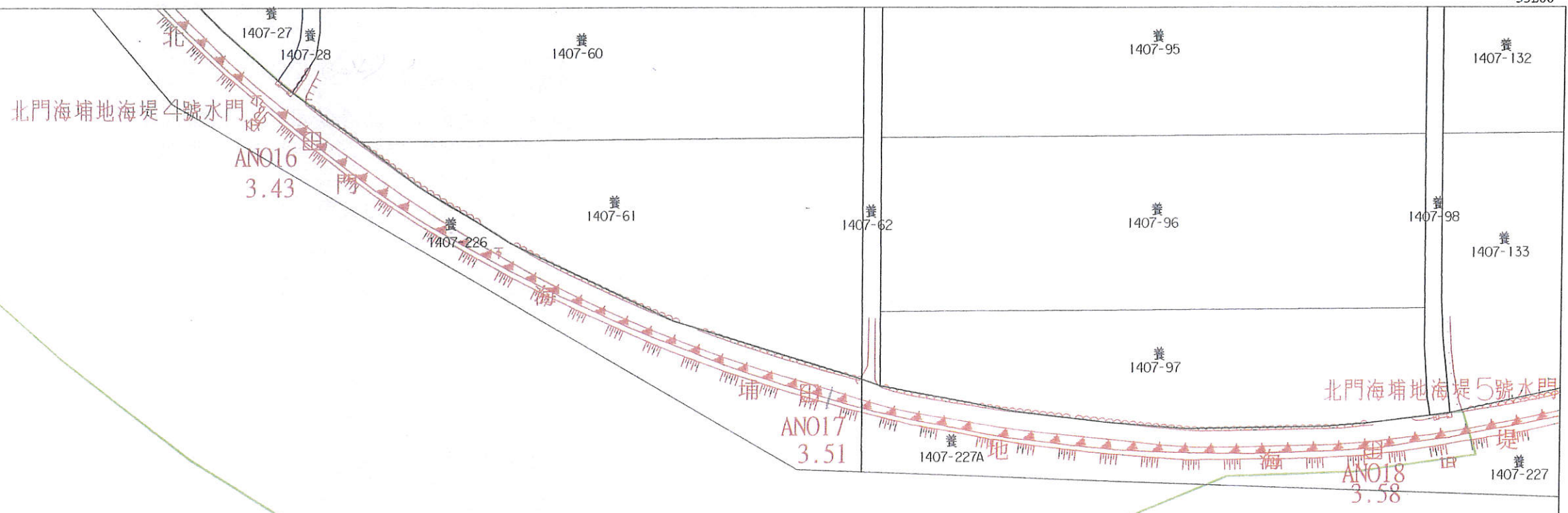
養 794

養 797

-53200

85-2	85-1	85
84-1	84	83
80-1	80	81

-32500



北門鄉
蚵寮段(數值)

永隆段(數值)

臺南縣海堤圖籍第八四號

臺南縣北門鄉蚵寮段小段

85-2	85-1
84-1	84
80-1	80

-33000

臺南縣海堤圖籍第八四之一號
臺南縣北門鄉
蚵寮段

原
1411

北門鄉
蚵寮段(數值)

永隆段(數值)

89-1	89	88
85-1	85	86
84	83	82

-32000

臺南縣海堤圖籍第八五號

臺南縣北門鄉
蚵寮段
保寮吉段

第一四四二四五
六·七·一



89-2	89-1	89
85-2	85-1	85
84-1	84	83

臺南縣海堤圖籍第八五之一號臺南縣北門鄉蚵寮段小段



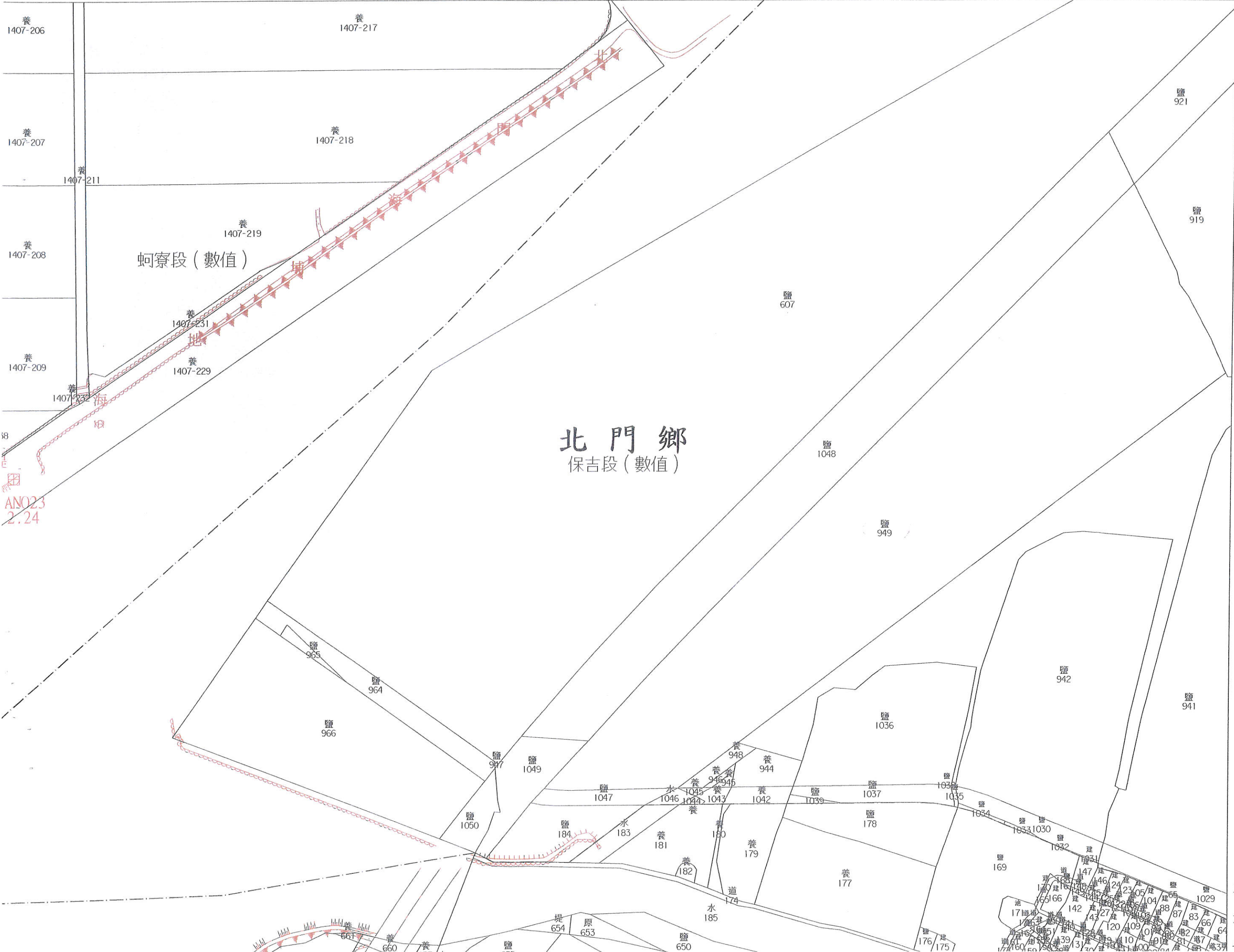
-52800

89	88	87
85	86	86-1
83	82	82-1

臺南縣海堤圖籍第八六號

臺南縣北門鄉
永隆段
保寮段

第一
二二
三六
四六
五九
六四
七二
七二



蚵寮段 (數值)

北門鄉
保吉段 (數值)

ANO23
2.24

90	91	91-1
89	88	87
85	86	86-1

001500

臺南縣海堤圖籍第八八號

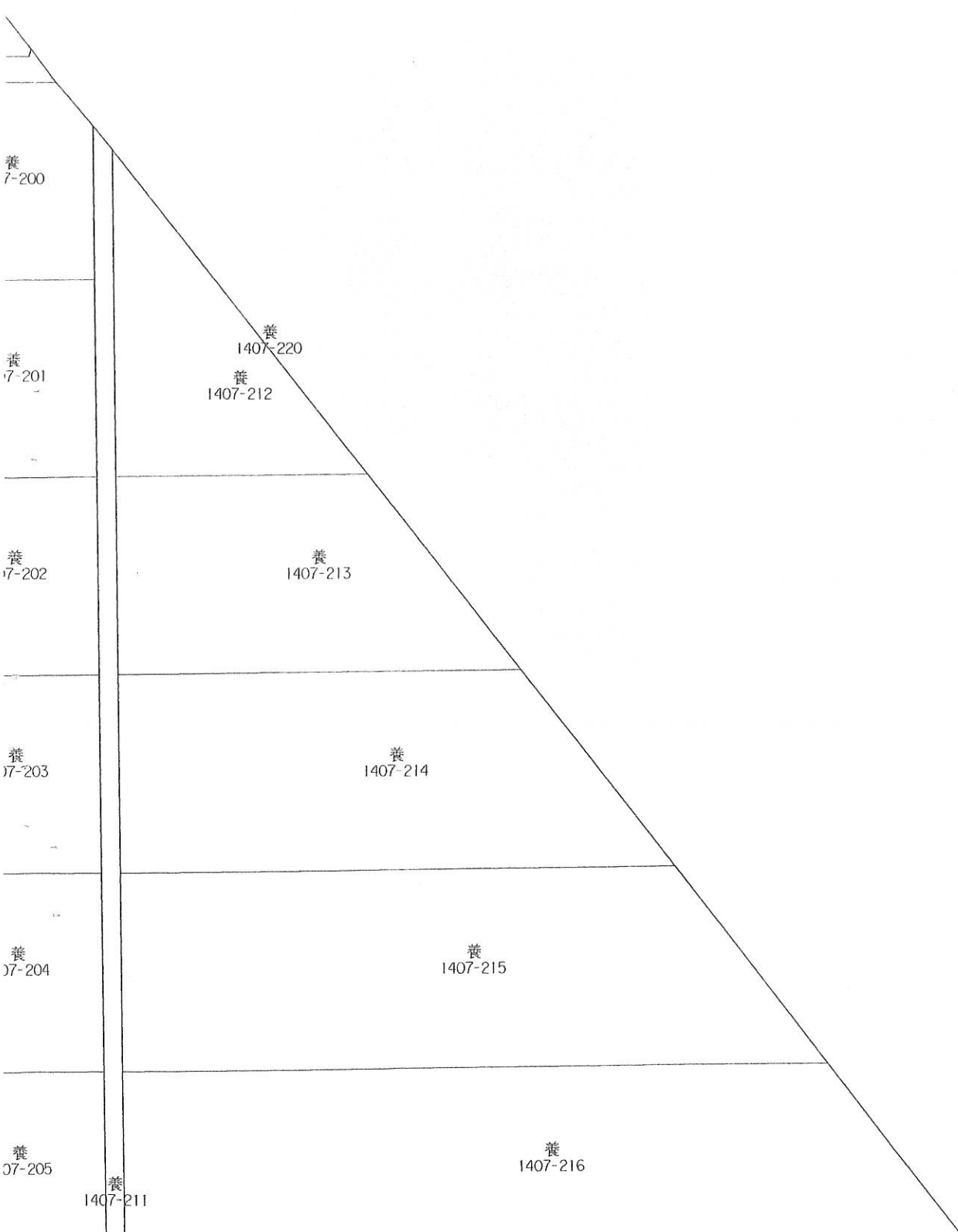
臺南縣北門鄉

蚵寮段
保寮吉段

第一
一三
二五
六二
二

北門鄉
蚵寮段(數值)

保吉段(數值)



90-1	90	91
89-1	89	88
85-1	85	86

-32000

臺南縣海堤圖籍第八九號

臺南縣北門鄉蚵寮段



養 1407-114

養 1407-149

養 1407-239

養 1407-240

養 1407-184

養 1407-115

養 1407-150

養 1407-116

養 1407-151

養 1407-170

養 1407-152

養 1407-117

養 1407-153

養 1407-185

養 1407-200

養 1407-118

養 1407-154

北門鄉 蚵寮段(數值)

養 1407-186

養 1407-201

養 1407-134

養 1407-119

養 1407-155

養 1407-187

養 1407-202

養 1407-199

養 1407-120

養 1407-156

養 1407-169

養 1407-188

養 1407-203

養 1407-121

養 1407-157

養 1407-189

養 1407-204

養 1407-122

養 1407-158

養 1407-190

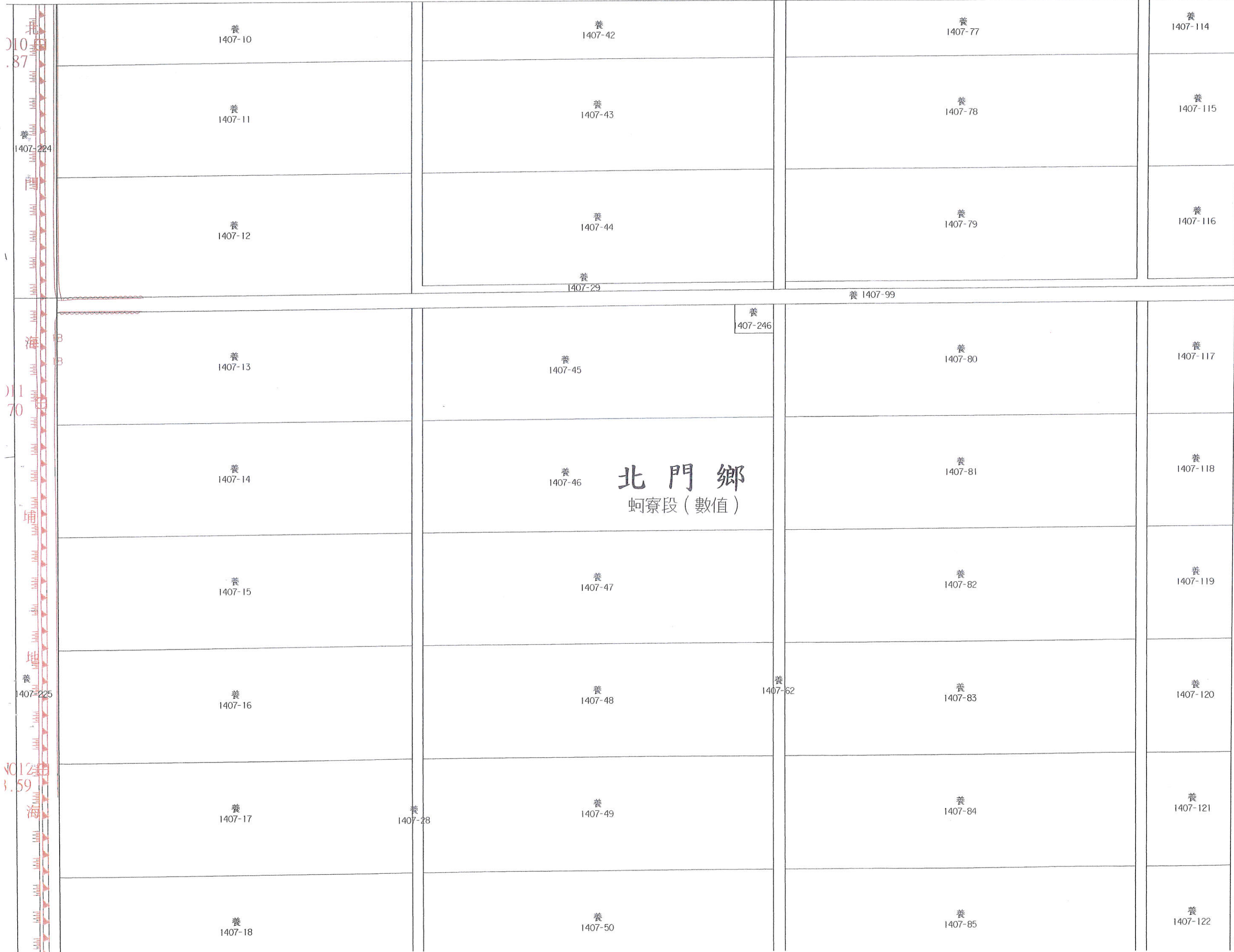
養 1407-205

第一二三
三二二
〃〃〃
六一二
六五五

90-2	90-1	90
89-2	89-1	89
85-2	85-1	85

-32500

臺南縣海堤圖籍第八九之一號臺南縣北門鄉蚵寮段小段



堤
010
.87
養
1407-224
海
011
70
埔
養
1407-225
012
1.59
海

第
二三四五
二三三三
〃〃〃〃
二三四五
五六六六

90-2	90-1
89-2	89-1
85-2	85-1

臺南縣海堤圖籍第八九之二號臺南縣北門鄉蚵寮段小段

原
1409A

林
1410A

北門鄉
蚵寮段(數值)

93-1	93	92
90-1	90	91
89-1	89	88

-32000

臺南縣海堤圖籍第九〇號


臺南縣北門鄉蚵寮段小段



93-2	93-1	93
90-2	90-1	90
89-2	89-1	89

-32500

臺南縣海堤圖籍第九〇之一號臺南縣北門鄉蚵寮段小段



養 1407-1

養 1407-33

養 1407-68

養 1407-105

養 1407-223A

養 1407-2

養 1407-34

養 1407-69

養 1407-106

養 1407-3

養 1407-35

養 1407-70

養 1407-107

養 1407-4

養 1407-36

養 1407-71

養 1407-108

養 1407-5

養 1407-63

養 1407-37
北門鄉
蚵寮段 (數值)

養 1407-100

養 1407-72

養 1407-109

養 1407-6

養 1407-38

養 1407-73

養 1407-110

養 1407-7

養 1407-39

養 1407-74

養 1407-111

養 1407-8

養 1407-29

養 1407-40

養 1407-75

養 1407-112

養 1407-9

養 1407-41

養 1407-76

養 1407-113

第
一三四
九〇一
二二三
二二三

-52000

93-2	93-1
90-2	90-1
89-2	89-1

-33000

臺南縣海堤圖籍第九〇之二號臺南縣北門鄉蚵寮段小段

第五一、五三

北門鄉
蚵寮段(數值)

原
1409A

94-1	94	95
93-1	93	92
90-1	90	91

32000

臺南縣海堤圖籍第九三號

臺南縣北門鄉蚵寮段

水
1412

急水溪河川區域

養 ANO01
1407-221 3.88

養 ANO02
1407-221 3.97

養 ANO03
1407-222 4.26

北門鄉
蚵寮段(數值)

養
1407-101

養
1407-136

養
1407-171

養
1407-102

養
1407-137

養
1407-170

養
1407-172

養
1407-35

養
1407-103

養
1407-138

養
1407-173

養
1407-104

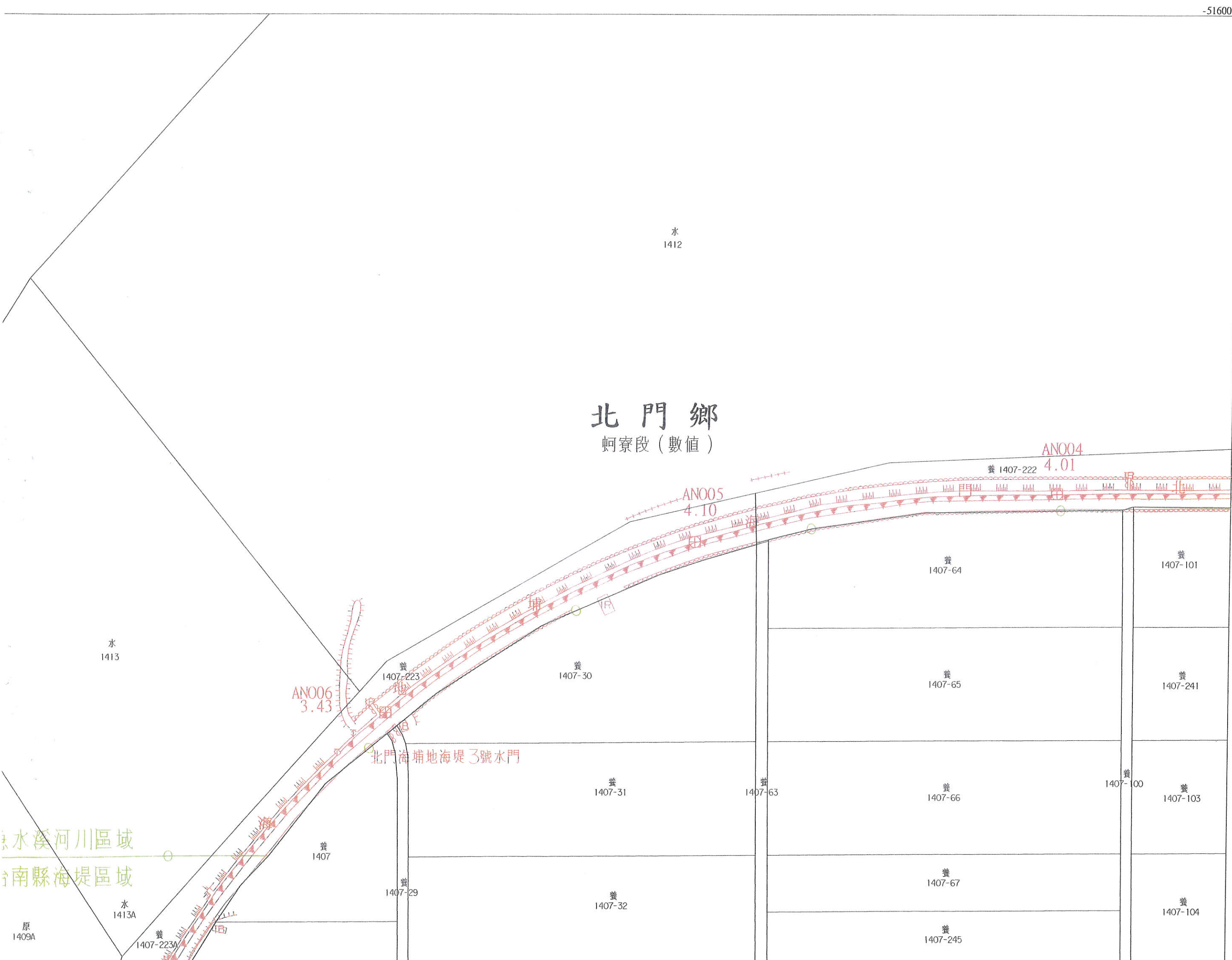
養
1407-139

養
1407-174

94-1	94	
93-2	93-1	93
90-2	90-1	90

臺南縣海堤圖籍第九三之一號臺南縣北門鄉蚵寮段小段

北門鄉
蚵寮段(數值)



-32500

第一四〇
二九〇
三三〇
四一〇

		94-1
	93-2	93-1
	90-2	90-1

-33000

臺南縣海堤圖籍第九三之二號臺南縣北門鄉蚵寮段小段

北門鄉
蚵寮段(數值)

水
1413

急水溪河川區域

原
1409

急水溪河川區域
第五〇

